





防災資訊表 Information Table
災害通報單位 Notification Unit
臺中市災害應變中心 Taichung EOC 04-23811119#567 潭子區災害應變中心Tanzi District EOC 04-25388699 警察局大雅分局 Police Department 04-25665216 消防局頭家厝分隊 Fire Bureau 04-25325119 1999臺中市民一碼通 Citizen Helpline 1999

防災資訊網站 Emergency Information website
 經濟部水利署防災資訊服務網 Water Resources Agency, Ministry of Economic Affairs http://fhy2.wra.gov.tw/  行政院農委會土石流防災資訊網 Debris Flow Disaster Prevention Information http://246.swcb.gov.tw/  NCDR災害情資網 National Science and Technology Center for Disaster Reduction http://ceodss.ncdr.nat.gov.tw/  臺中市政府水利局防災資訊網 Water Resources Bureau of Taichung City Government https://wrbecchi.taichung.gov.tw/TCSAFEP/

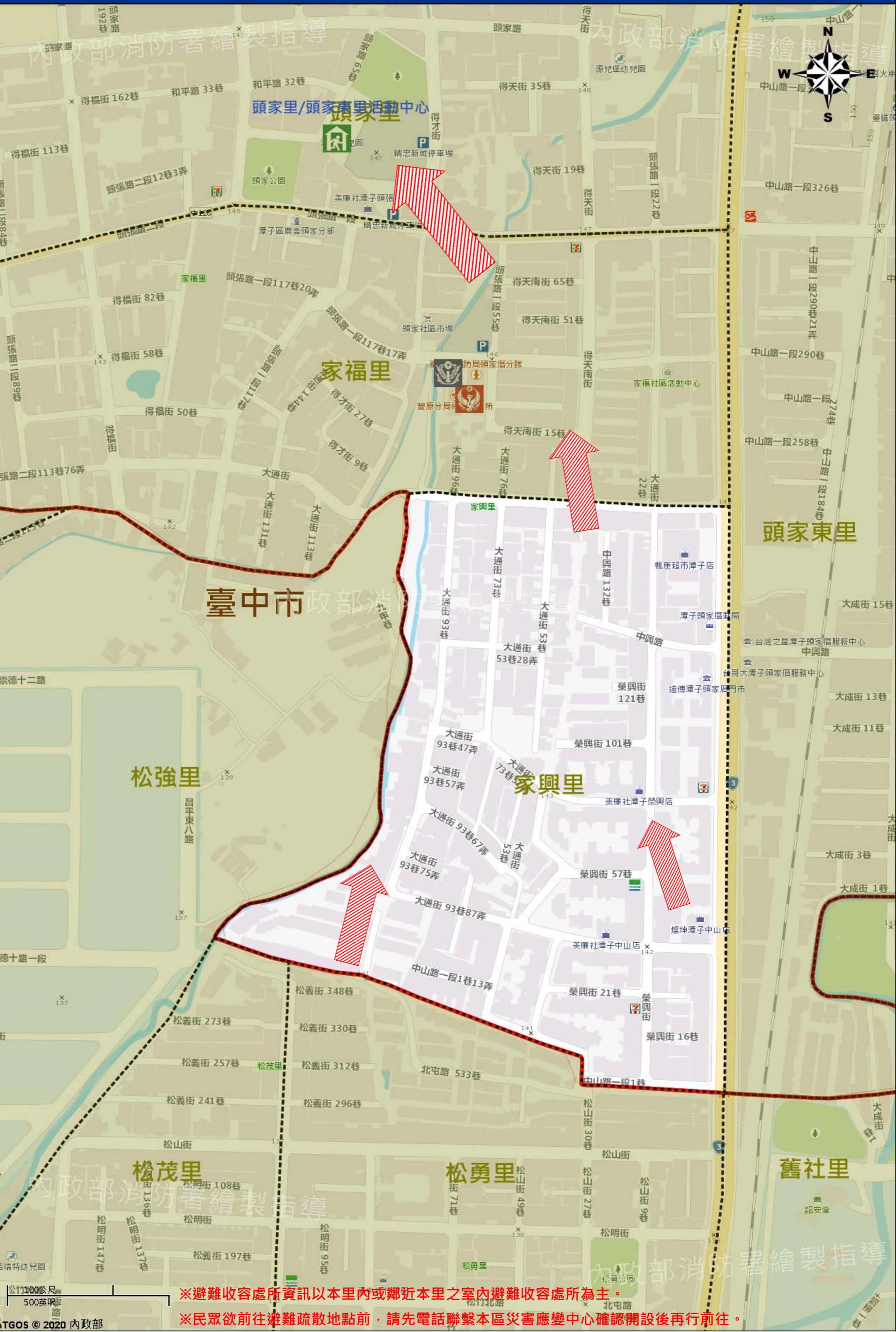
緊急聯絡人 Emergency Contact person
里長：莊世雄 Chief of Jiaying Vil. : JUANG,SHR-SHIUNG 電話 Tel : (04)2538423 手機 Phone Number : 0910-434963

避難收容處所 Emergency Shelter
名稱：頭家里/頭家東里活動中心 地址：和平路16巷38號    聯絡人：陳鴻源 聯絡電話：(04)25388699#1120 管理人：劉政賢 聯絡電話：(04)25388699#2104 收容面積：260平方公尺 容納人數：65人











直升機停機處 Heliport Info


潭子區公所2020年6月製作
Made in Jun 2020 by Tanzi District, Taichung City
GTGOS © 2020 內政部



※避難收容處所資訊以本里內或鄰近本里之室內避難收容處所為主。
※民眾欲前往避難疏散地點前，請先電話聯繫本區災害應變中心確認開設後再行前往。

圖例 legend	防災 Disaster	道路 Road	設施 Facilities	界線 Administrative boundary
	避難疏散方向 Evacuation route	 一般道路 Road	 室外避難處所 Shelter	 區行政界線 District level
	歷史淹水點位 History Flooding Point	 縣道 County highway	 醫療機構 Hospital	 里行政界線 Village level
	歷史坡地災害 History slope point	 國道 Highway	 社福機構(身障) Disabled Persons	 民生物資儲備處所 Material reserve
	 臺灣高鐵 THSR	 臺灣鐵路 TRA	 警察單位 Police station	 消防單位 Fire agency
		 臺灣鐵路 TRA	 社福機構(老人) Elderly welfare institution	 社福機構(兒少) Children welfare
		 臺灣高鐵路 THSR	 災害應變中心 Emergency Operation Center	 直升機停機處 Heliport