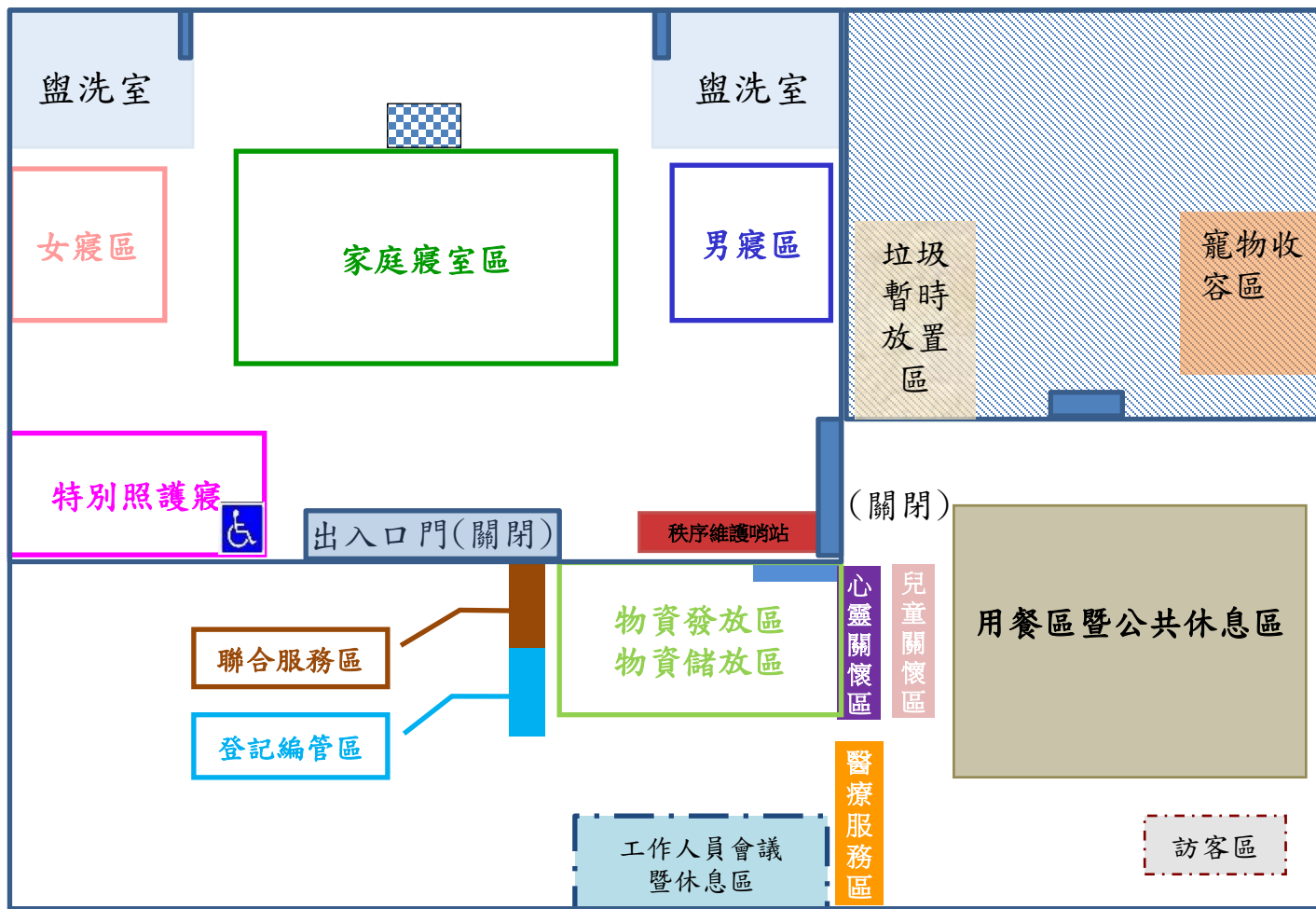


# 潭子區公所4F\_避難平面配置圖



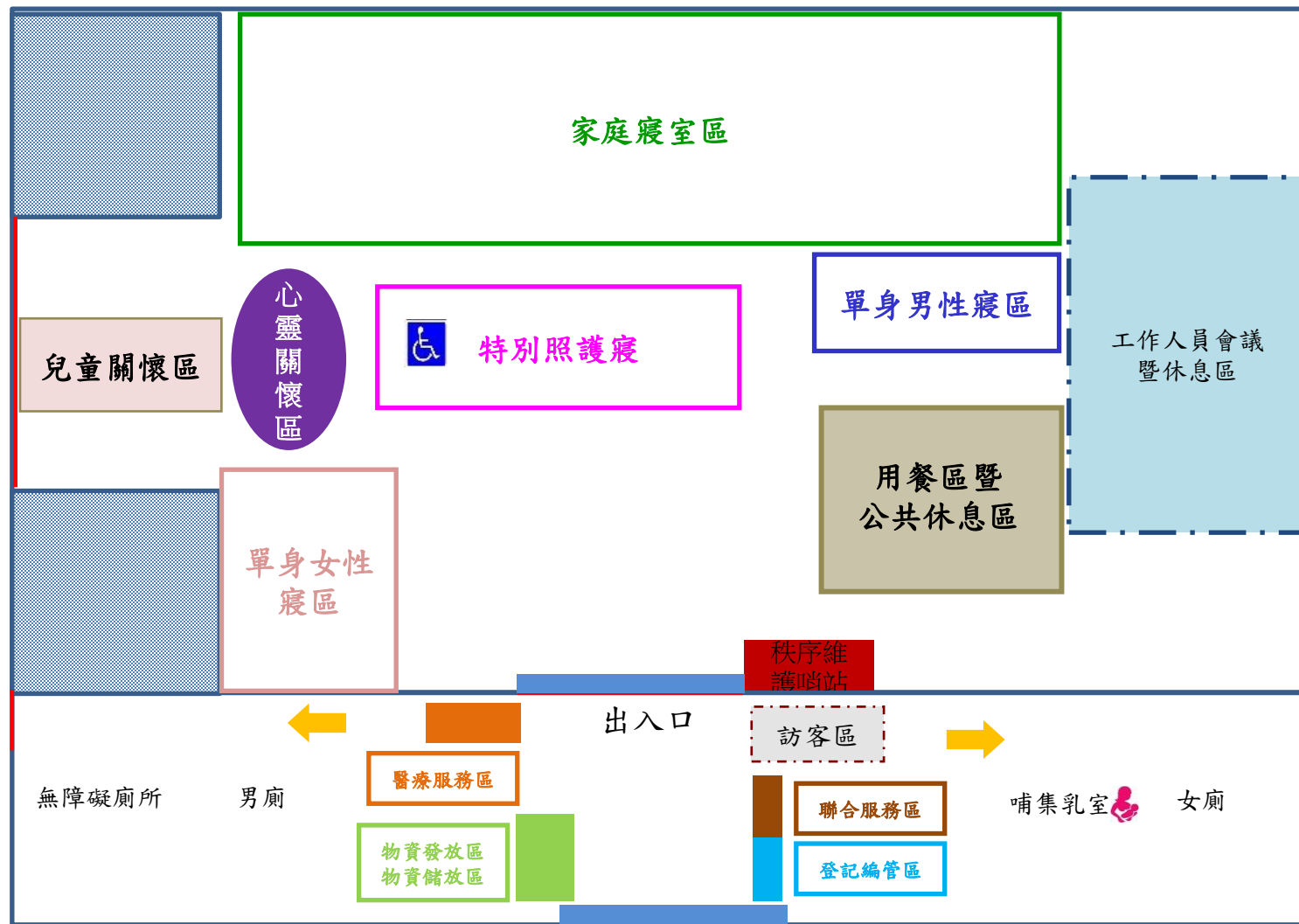
男廁  
無障礙廁所



女廁  
哺集乳室



# 潭子區公所6F\_避難平面配置圖

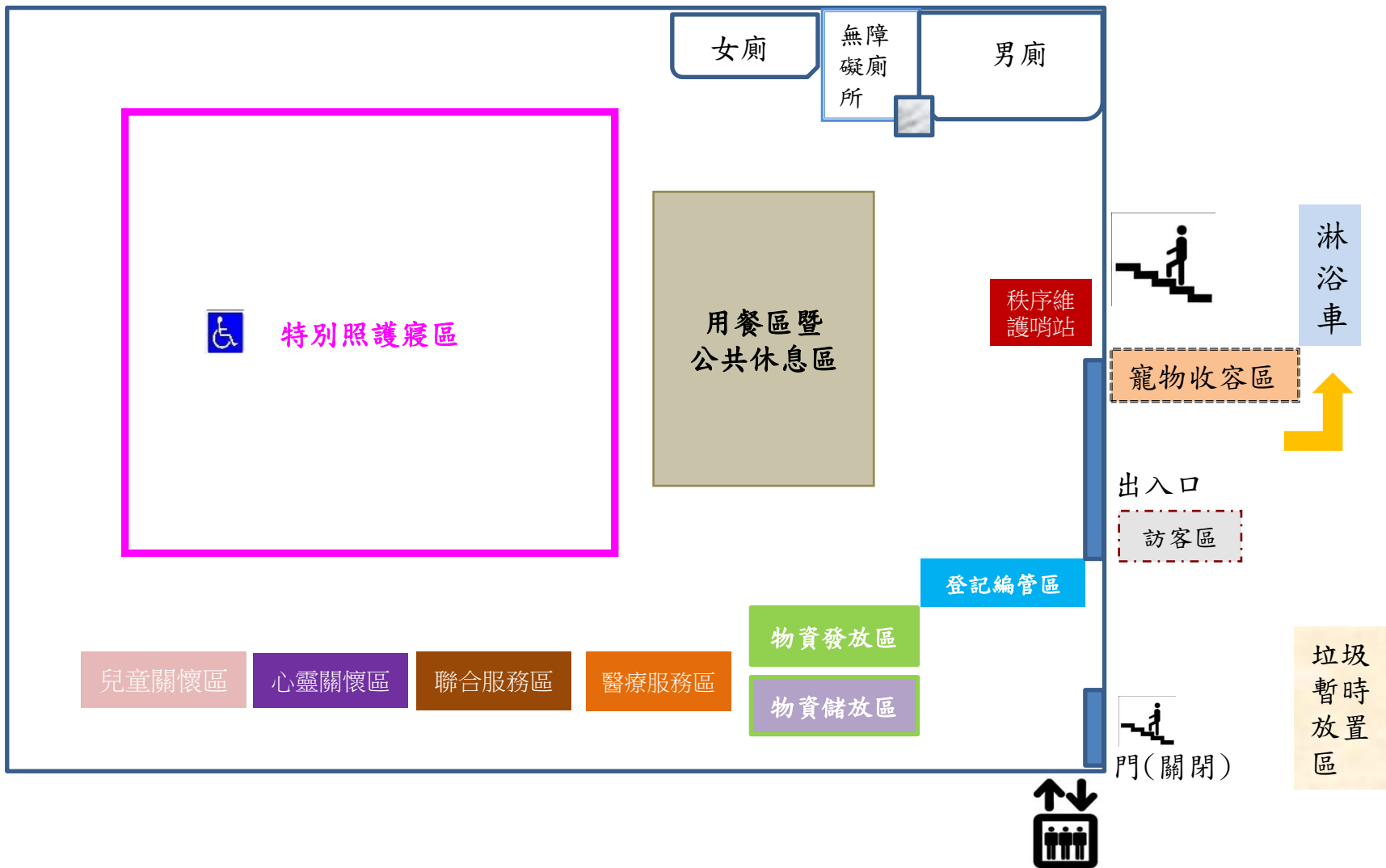


出入口

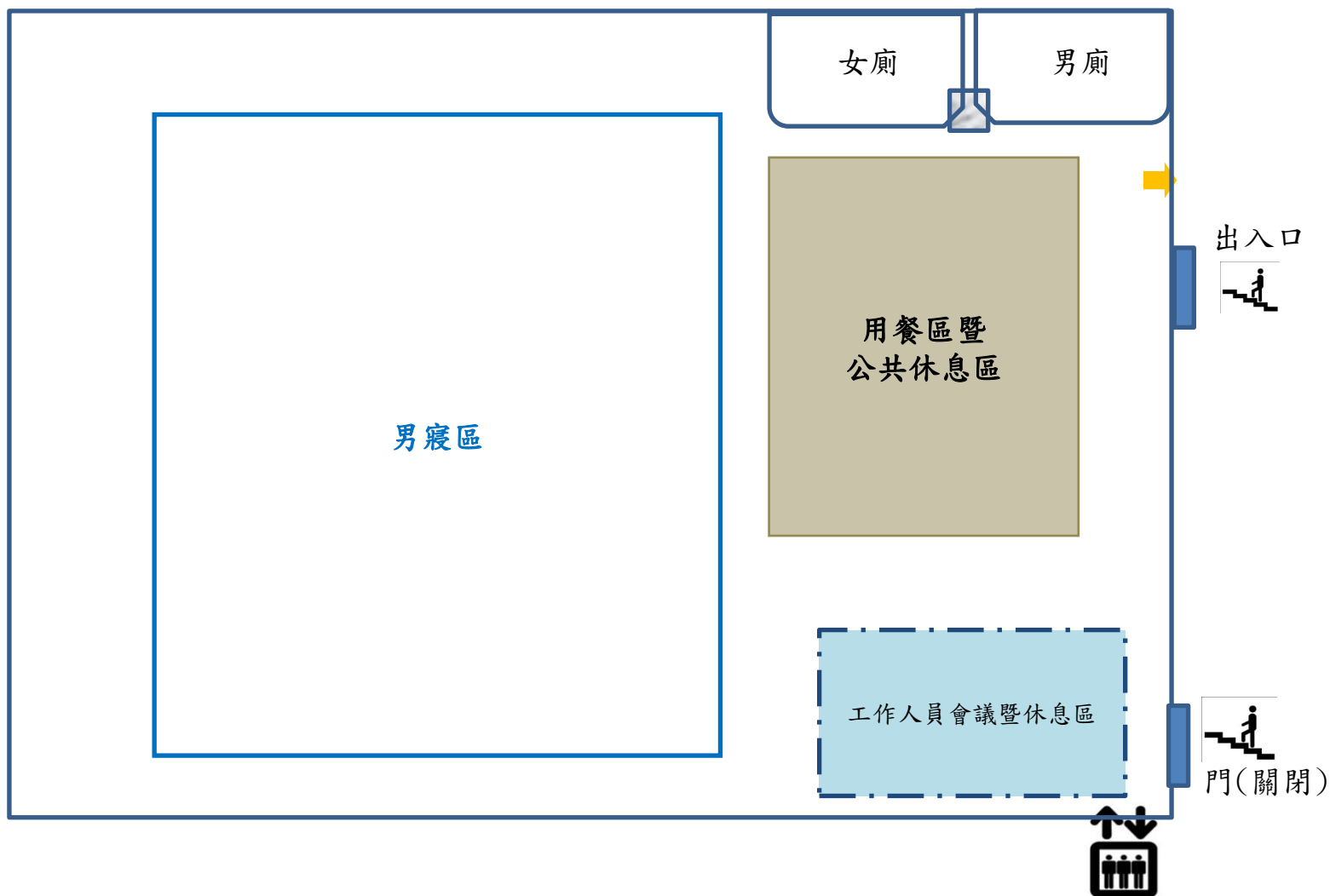


盥洗室(4F)

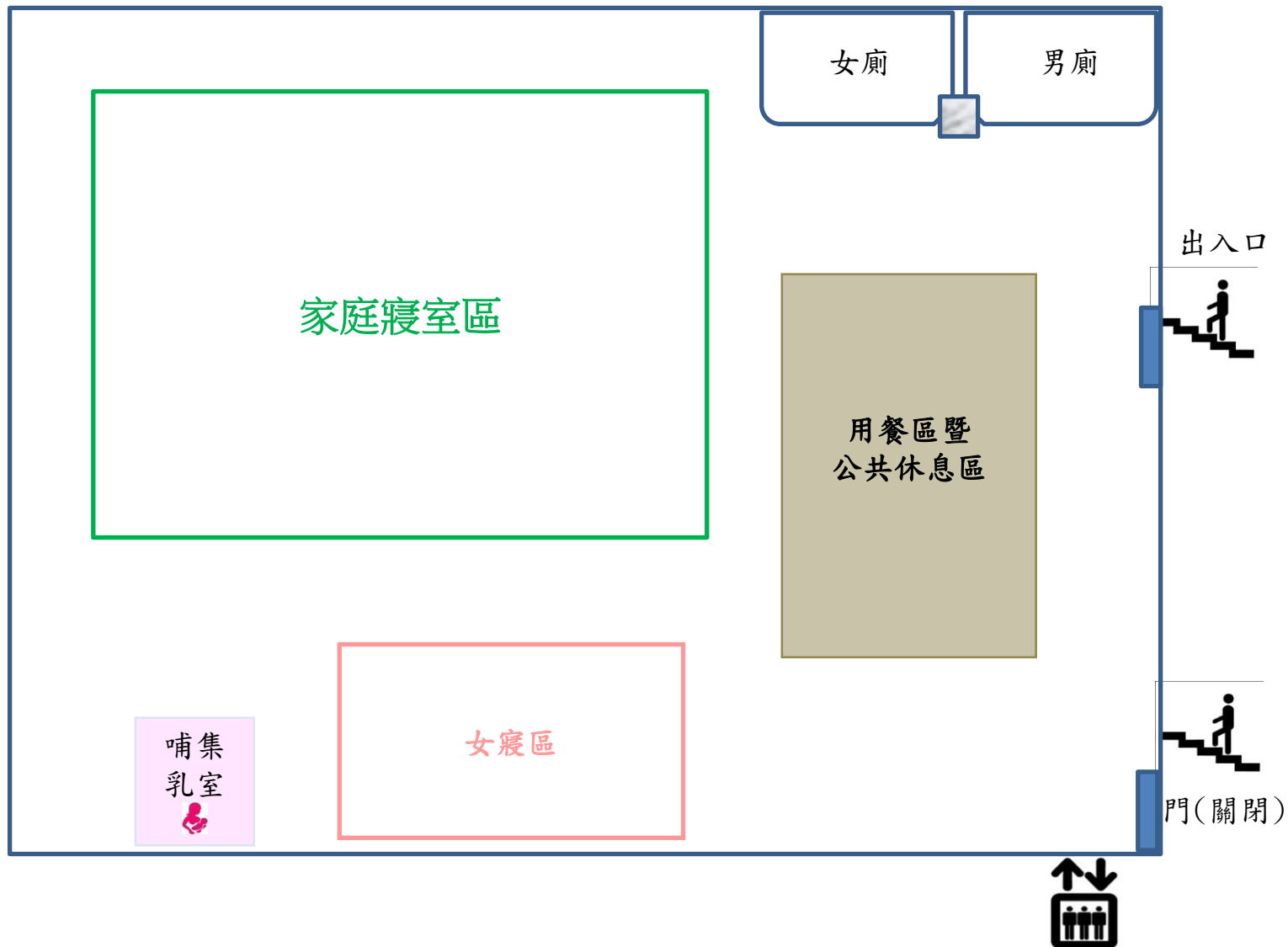
# 老人文康活動中心2F\_避難平面配置圖



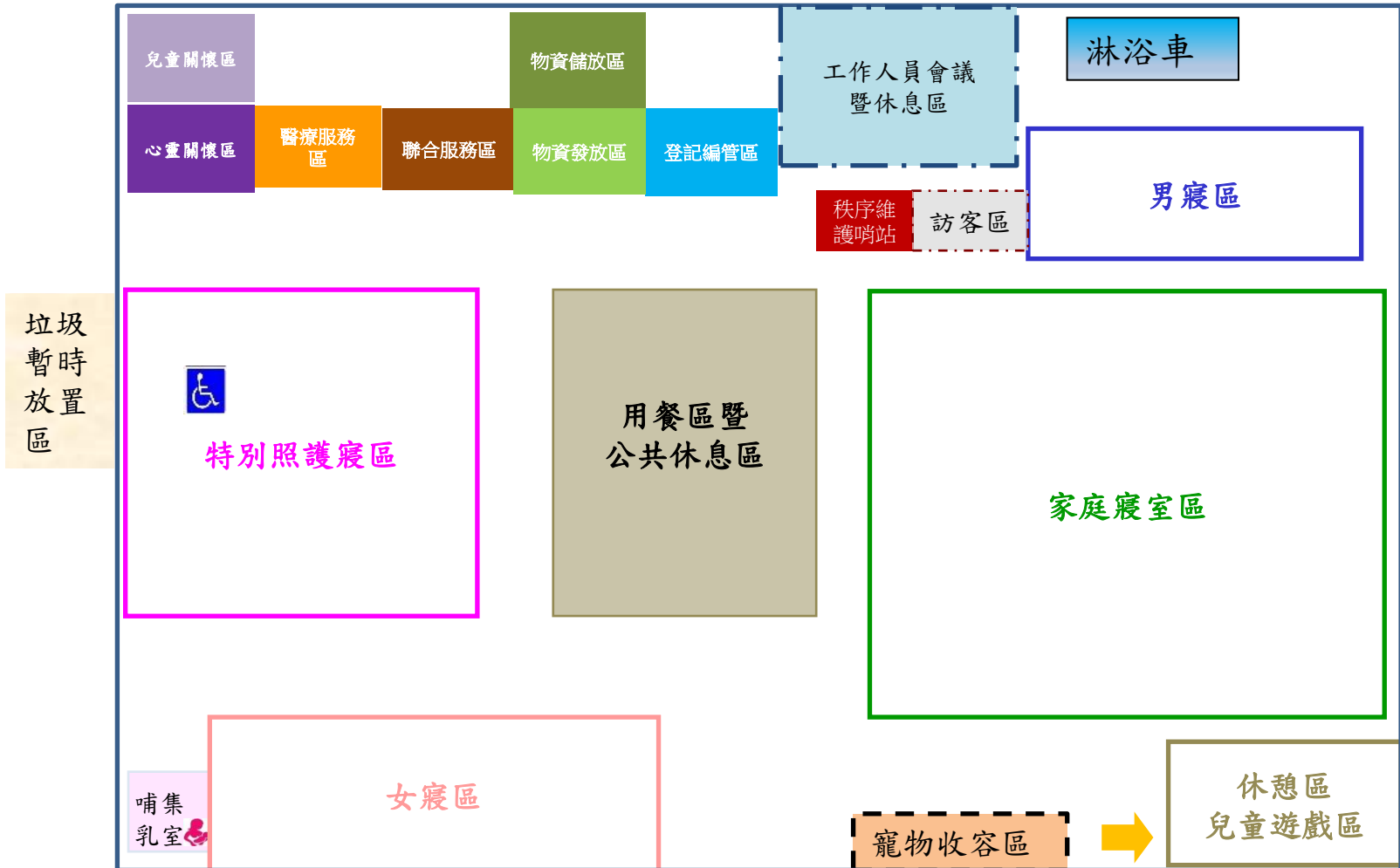
# 老人文康活動中心3F\_避難平面配置圖



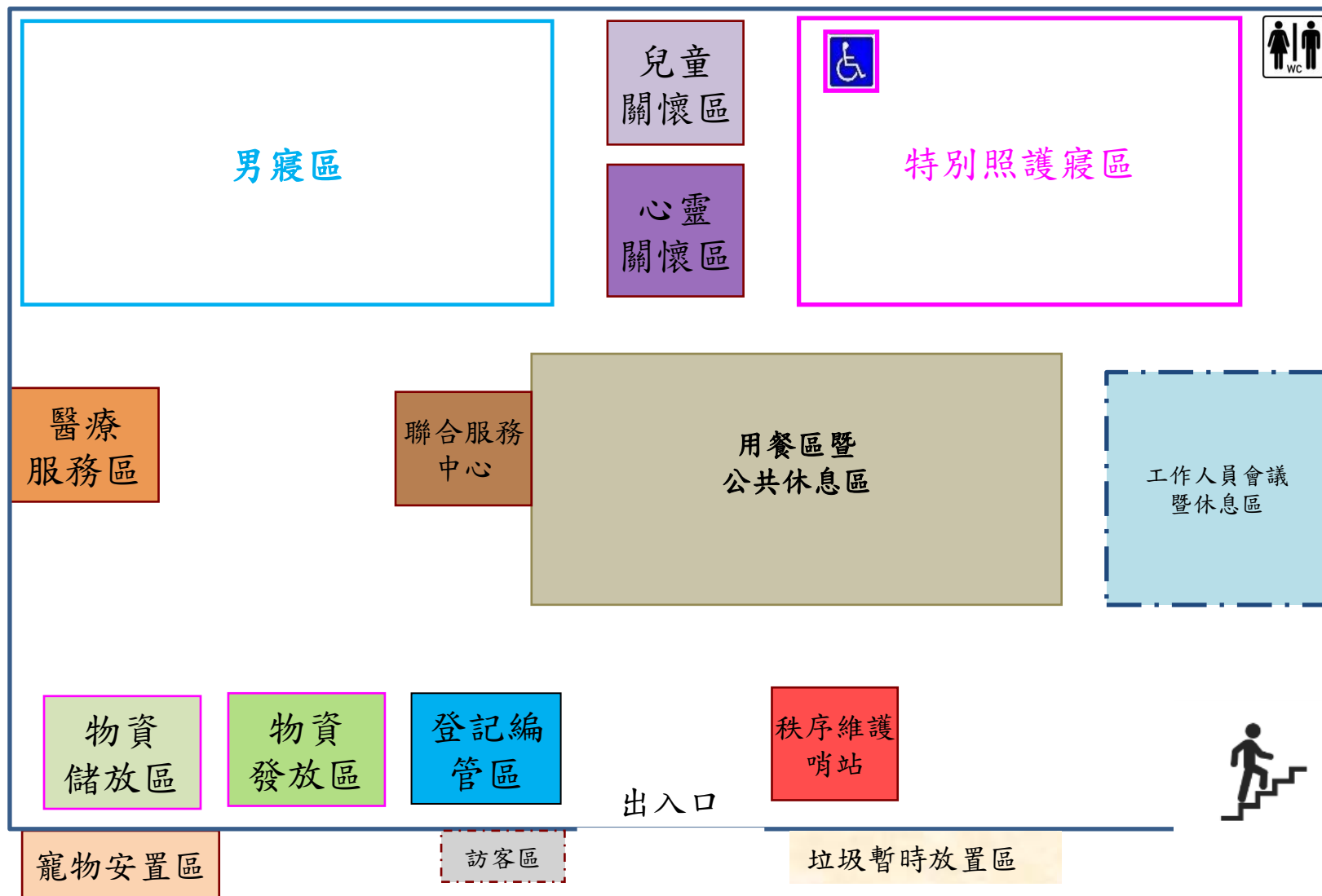
# 老人文康活動中心4F\_避難平面配置圖



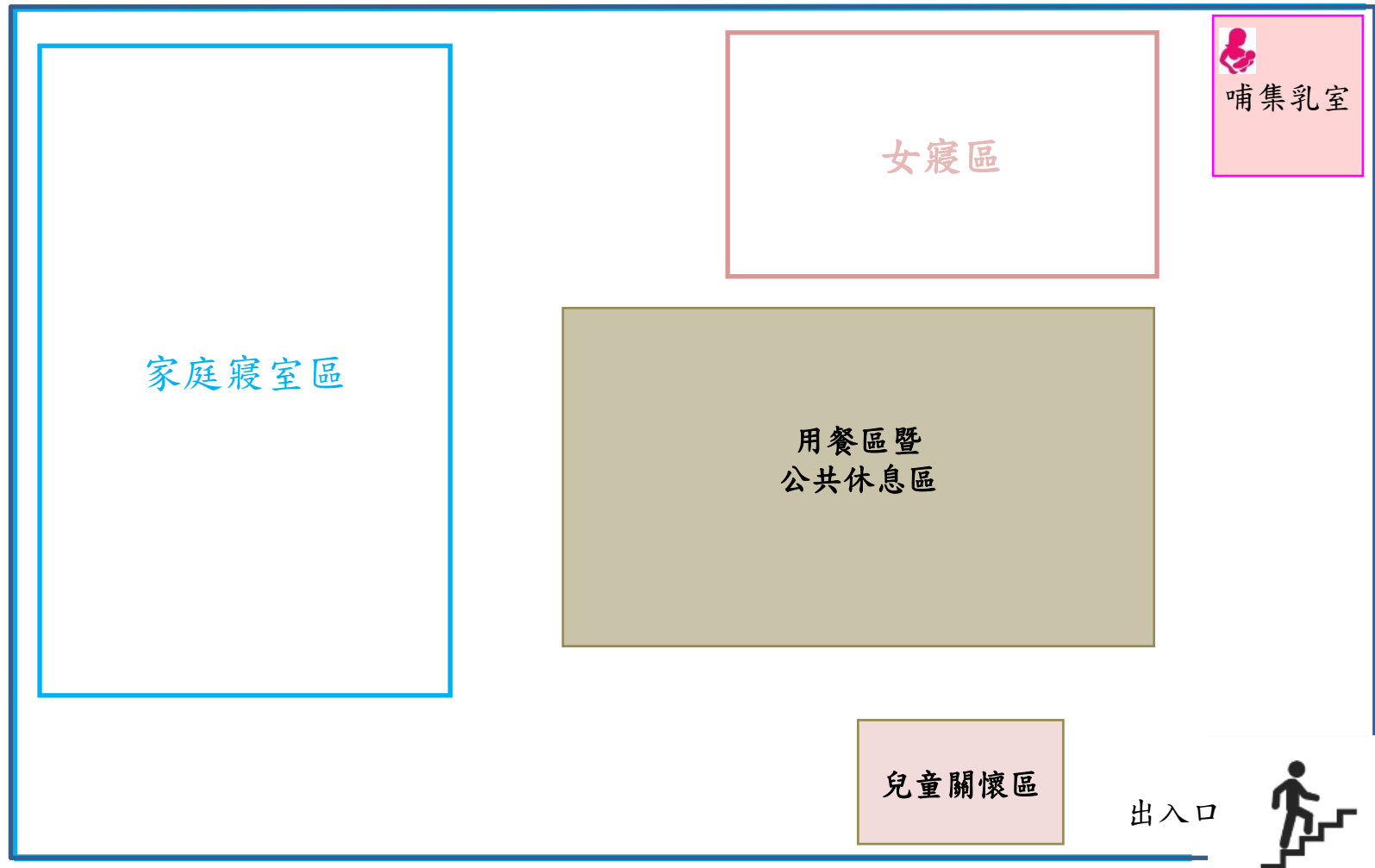
# 潭陽公園\_避難平面配置圖



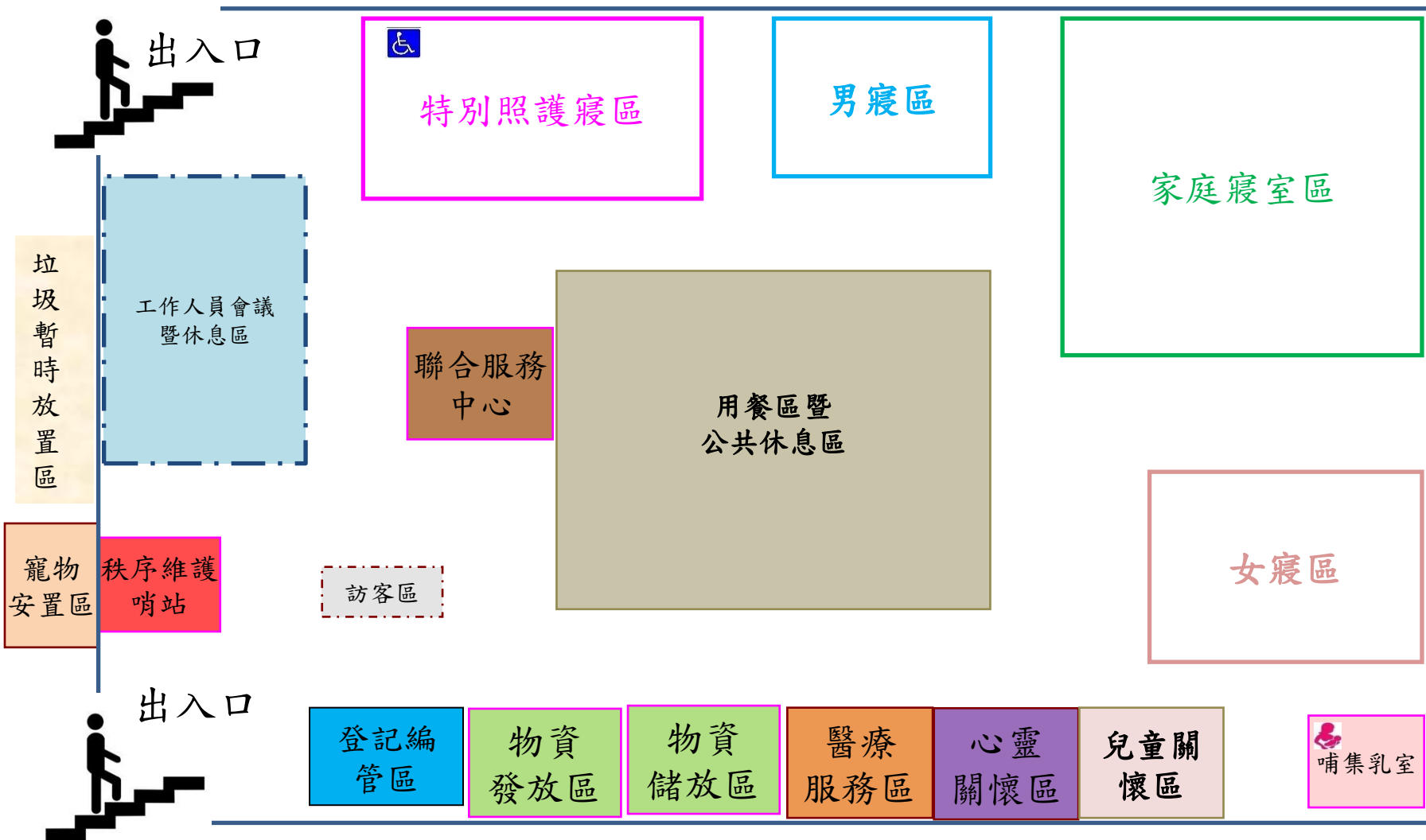
# 潭秀社區活動中心1F\_避難平面配置圖



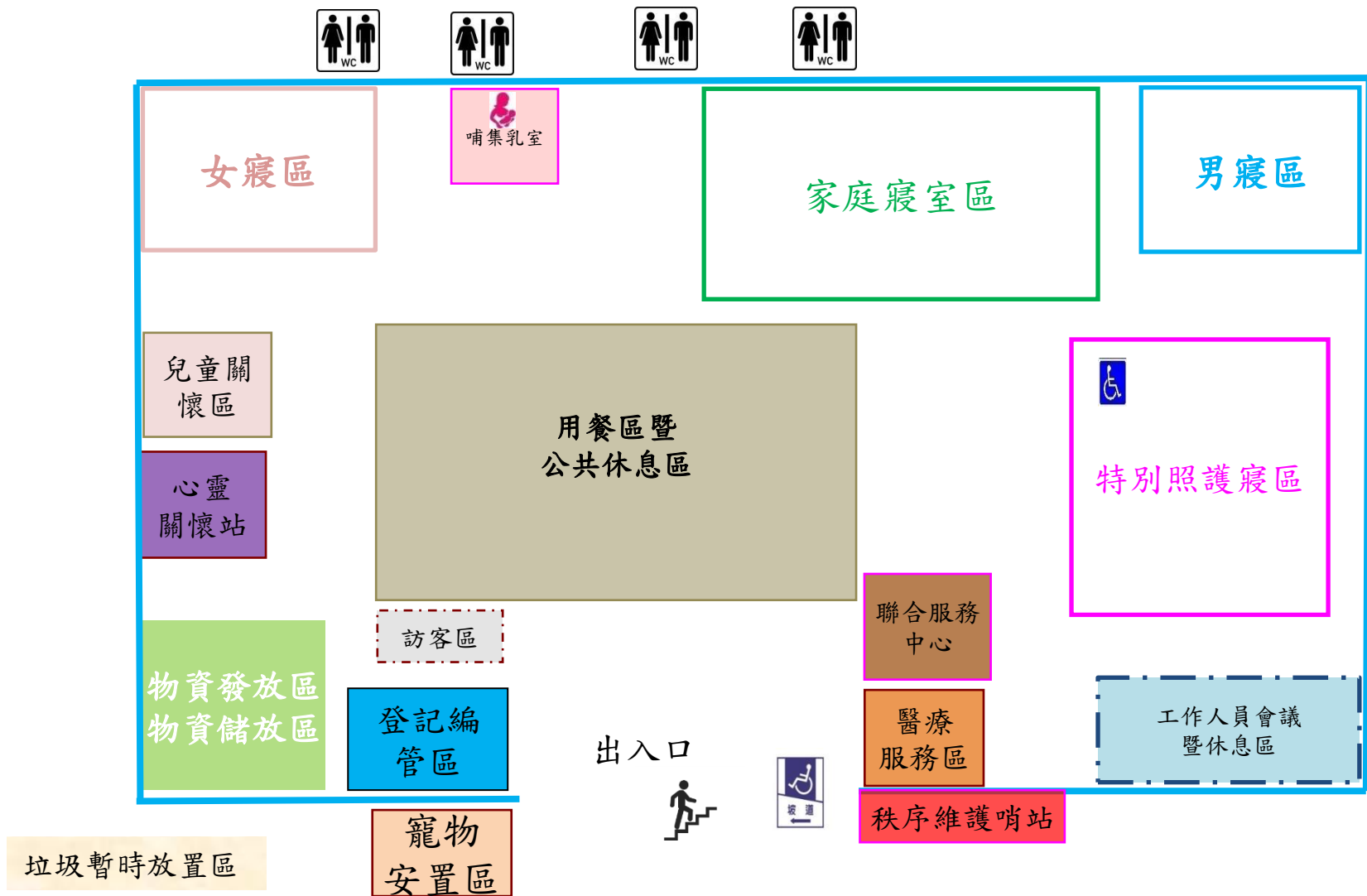
# 潭秀社區活動中心3F\_避難平面配置圖



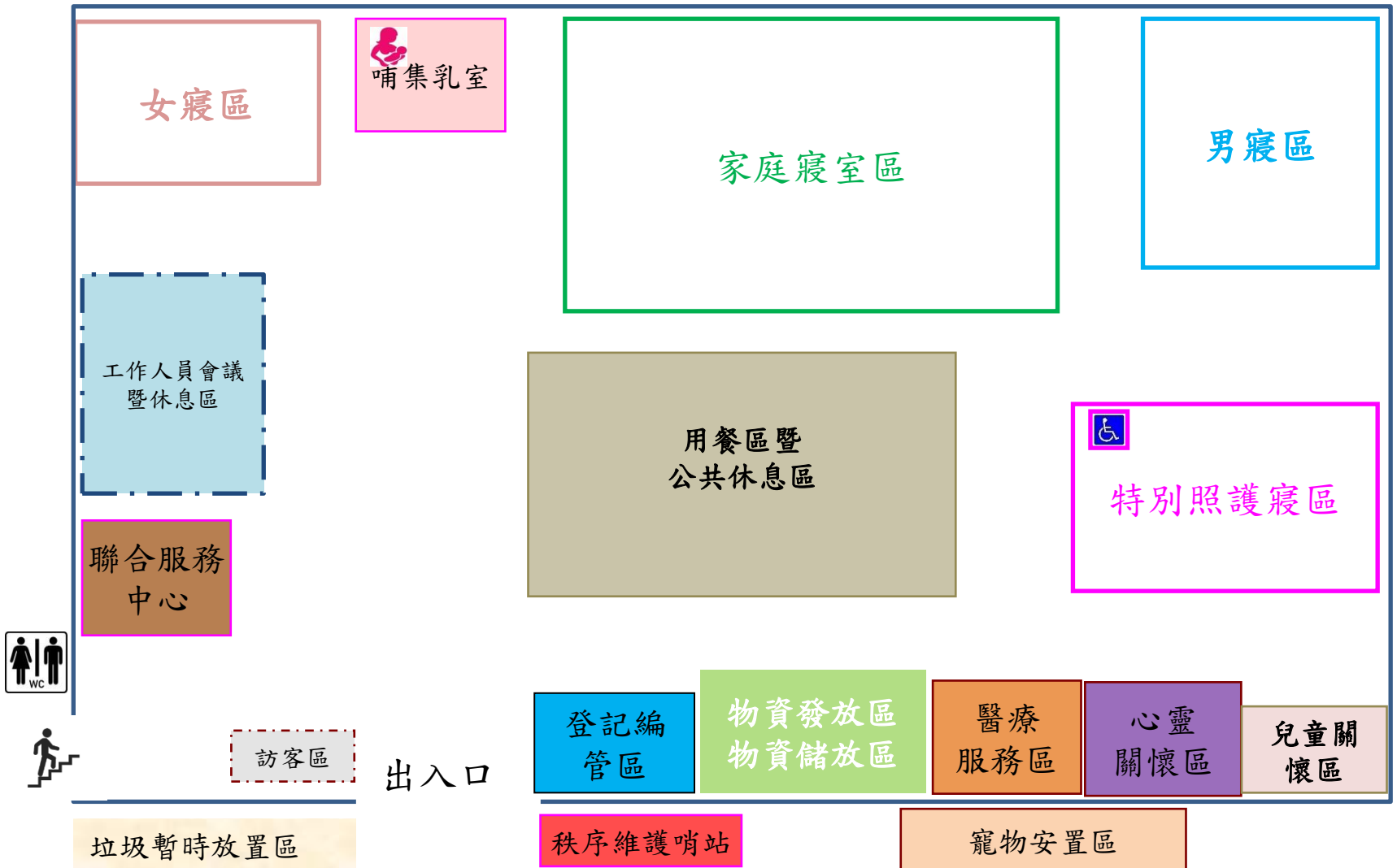
# 潭北社區活動中心2F\_避難平面配置圖



# 栗林社區活動中心2F\_避難平面配置圖

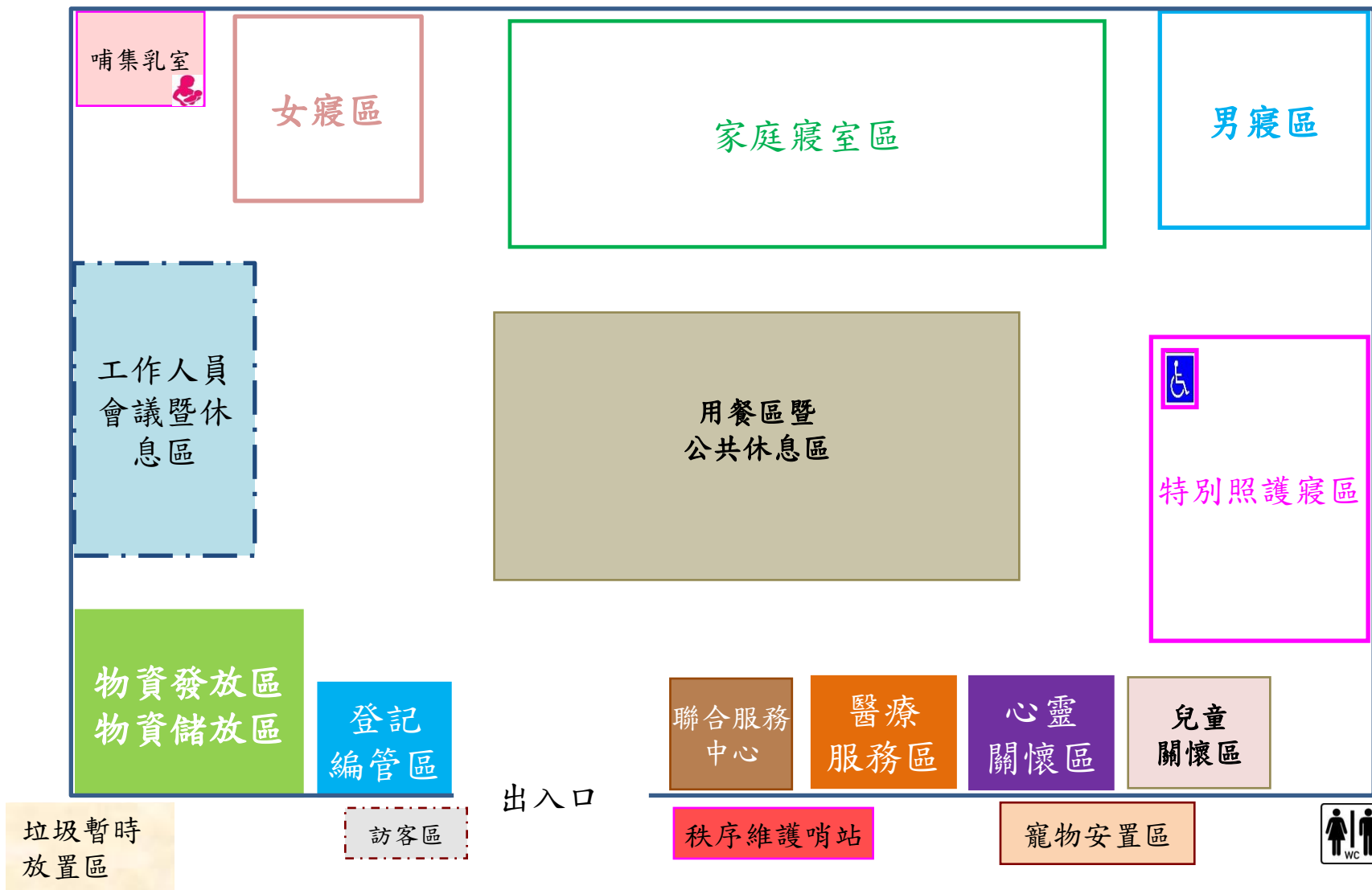


# 潭子國中活動中心\_避難平面配置圖

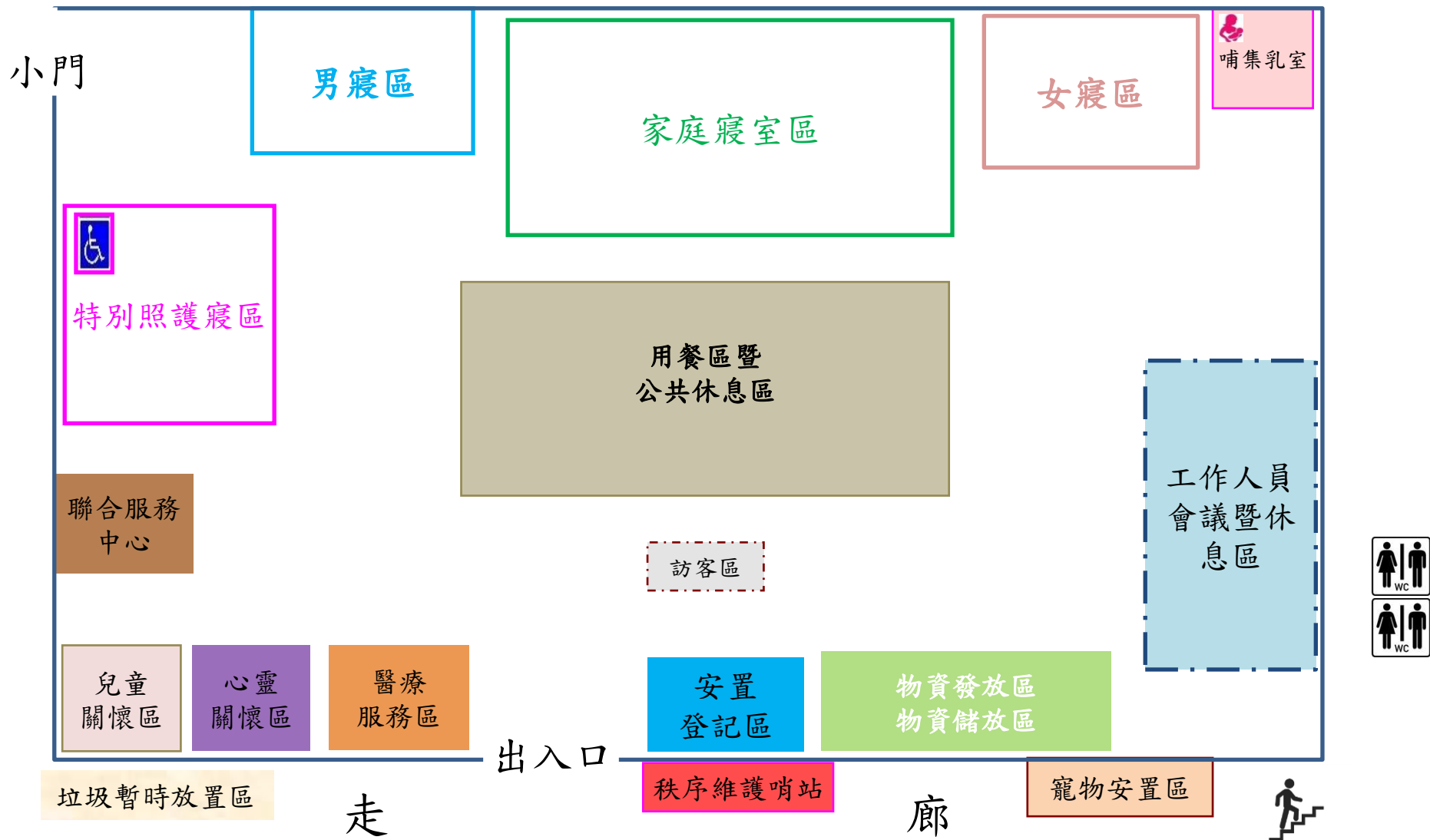


# 潭秀國中-活動中心(健行館)

## 避難平面配置圖



# 新田社區活動中心\_避難平面配置圖



# 潭子運動公園-網球場區\_避難平面配置圖

秩序維護哨站

訪客區

大門出入口

登記  
編管區

物資發放區  
物資儲放區

醫療  
服務區

辦公室  
工作人員會議  
暨休息區

槌球場

哺集乳室

家庭寢室區

寵物安置區

用餐區暨公共休息區

垃圾暫時放置區

兒童  
關懷區

心靈  
關懷區



特別照護寢區

男寢區



網球場

女寢區

# 新興國小-專科教室2F\_避難平面配置圖

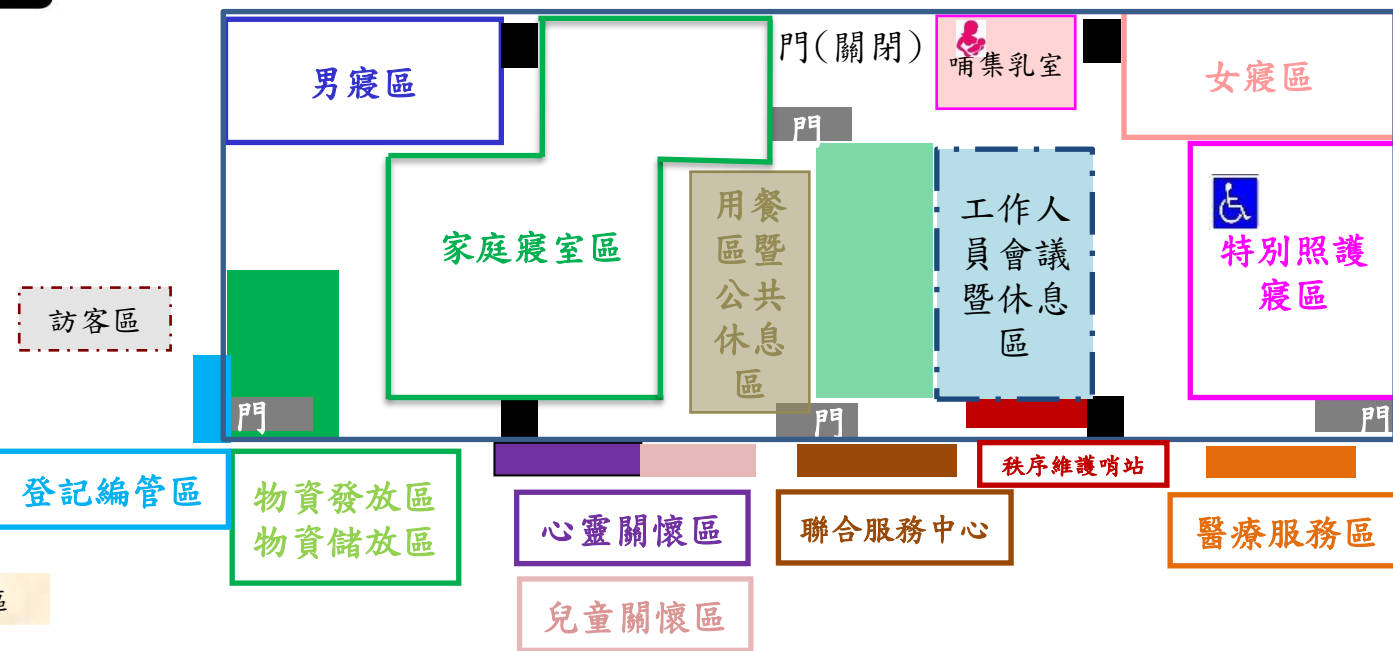


男廁  
盥洗室

女廁

通道  
(封閉)

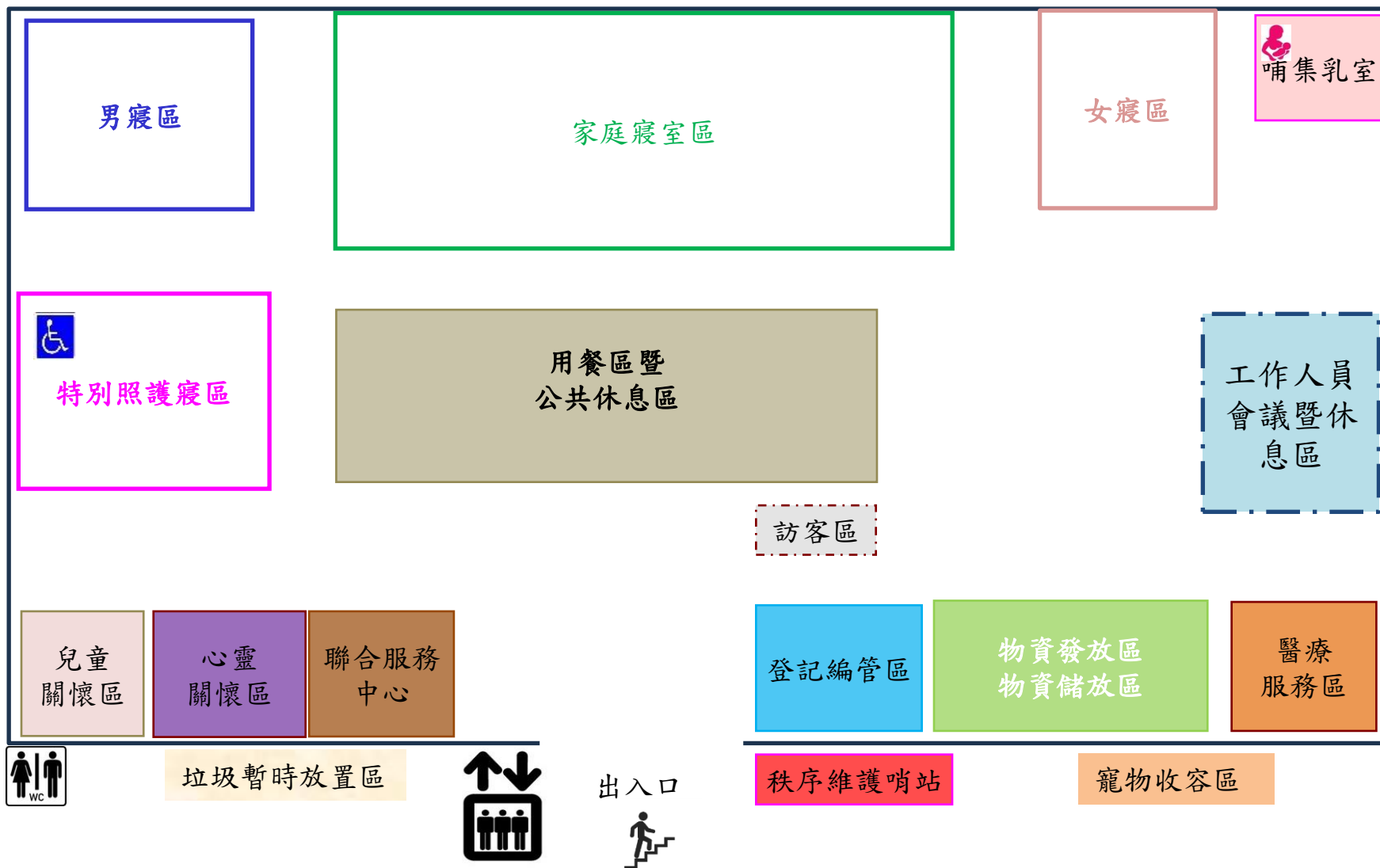
垃圾暫時放置區



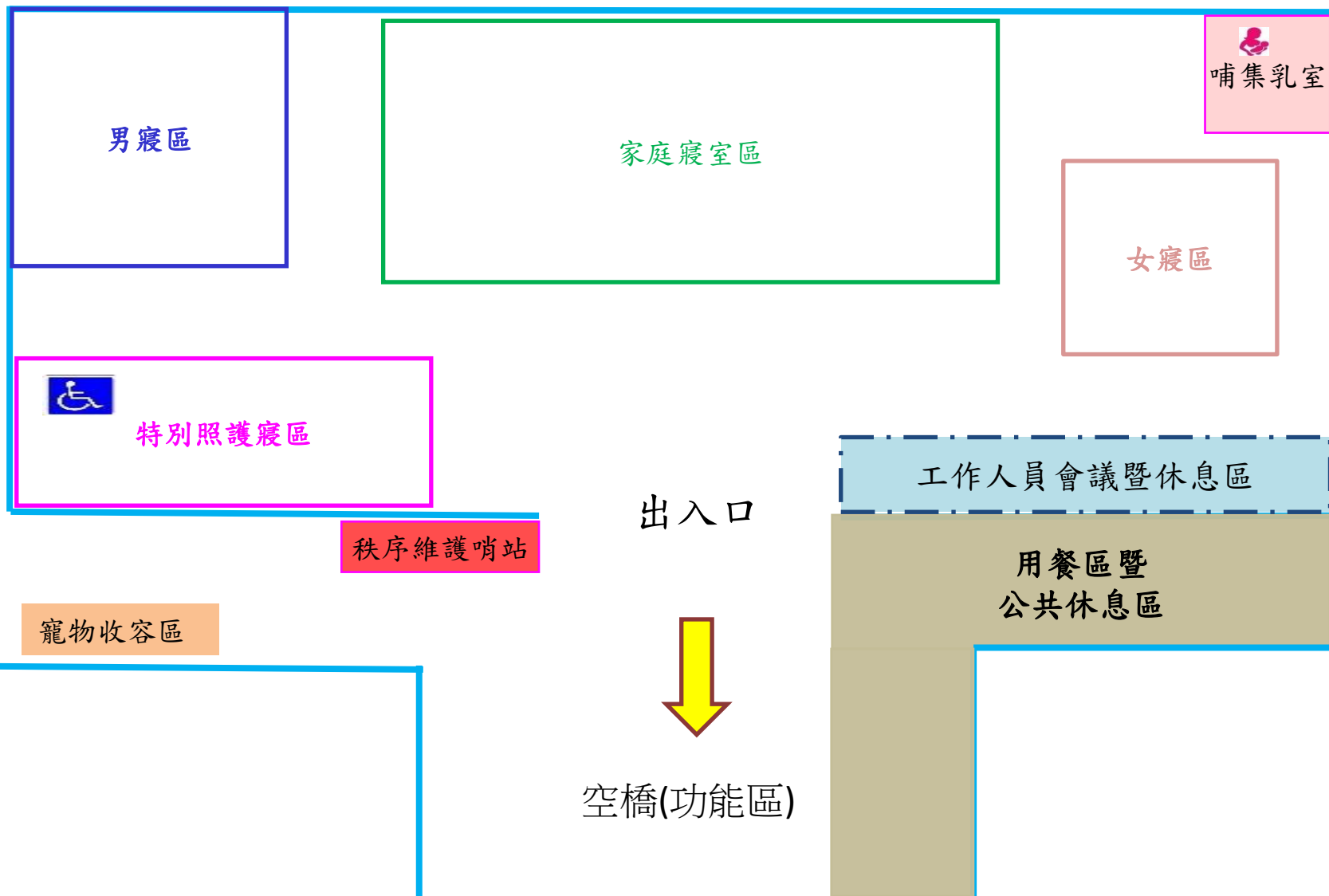
男廁  
女廁

寵物收容區  
通道  
(封閉)

# 潭陽國小-業勤樓3F\_避難平面配置圖

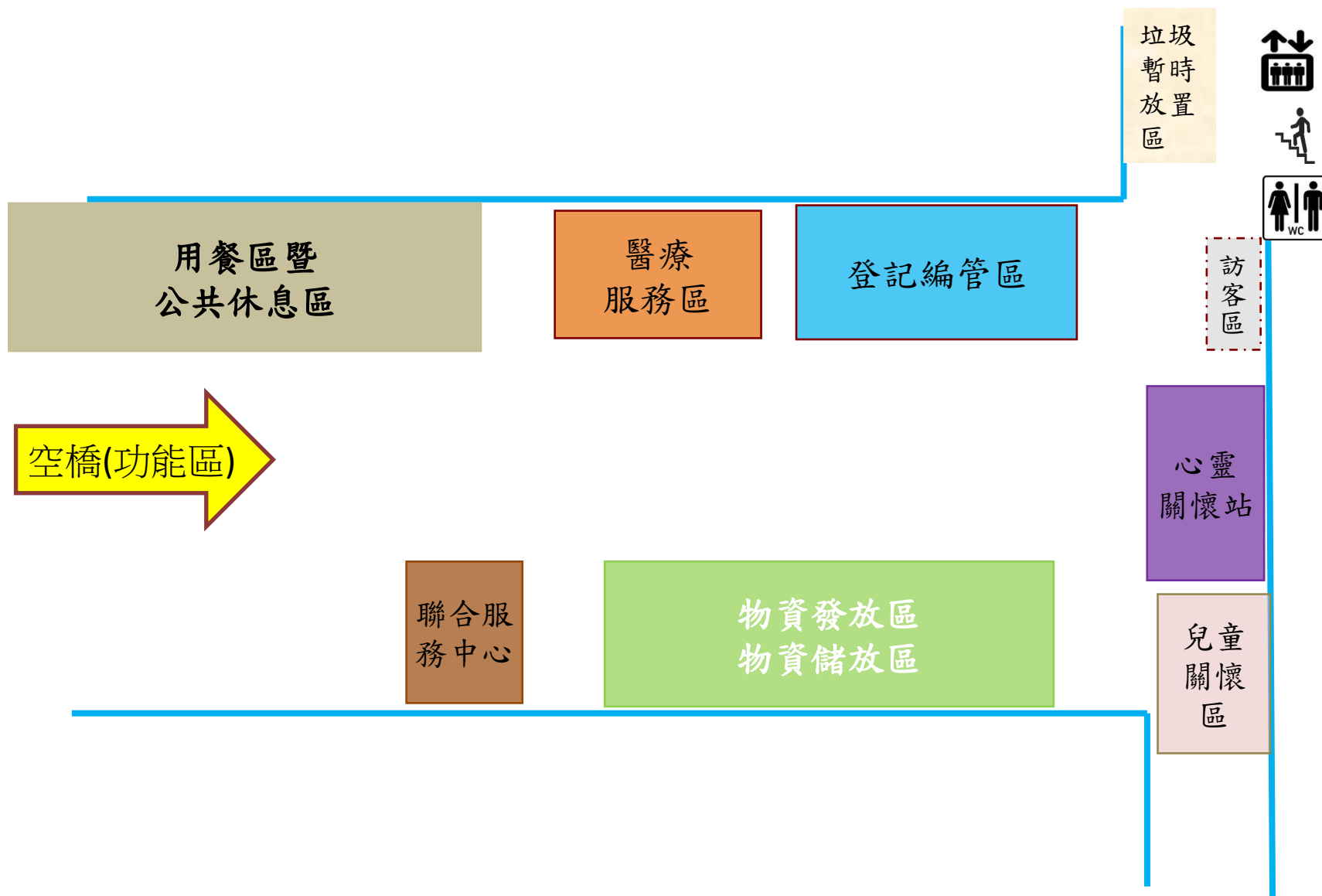


# 頭家國小-2F多功能教室\_避難平面配置圖



# 頭家國小-2F多功能教室外空橋區

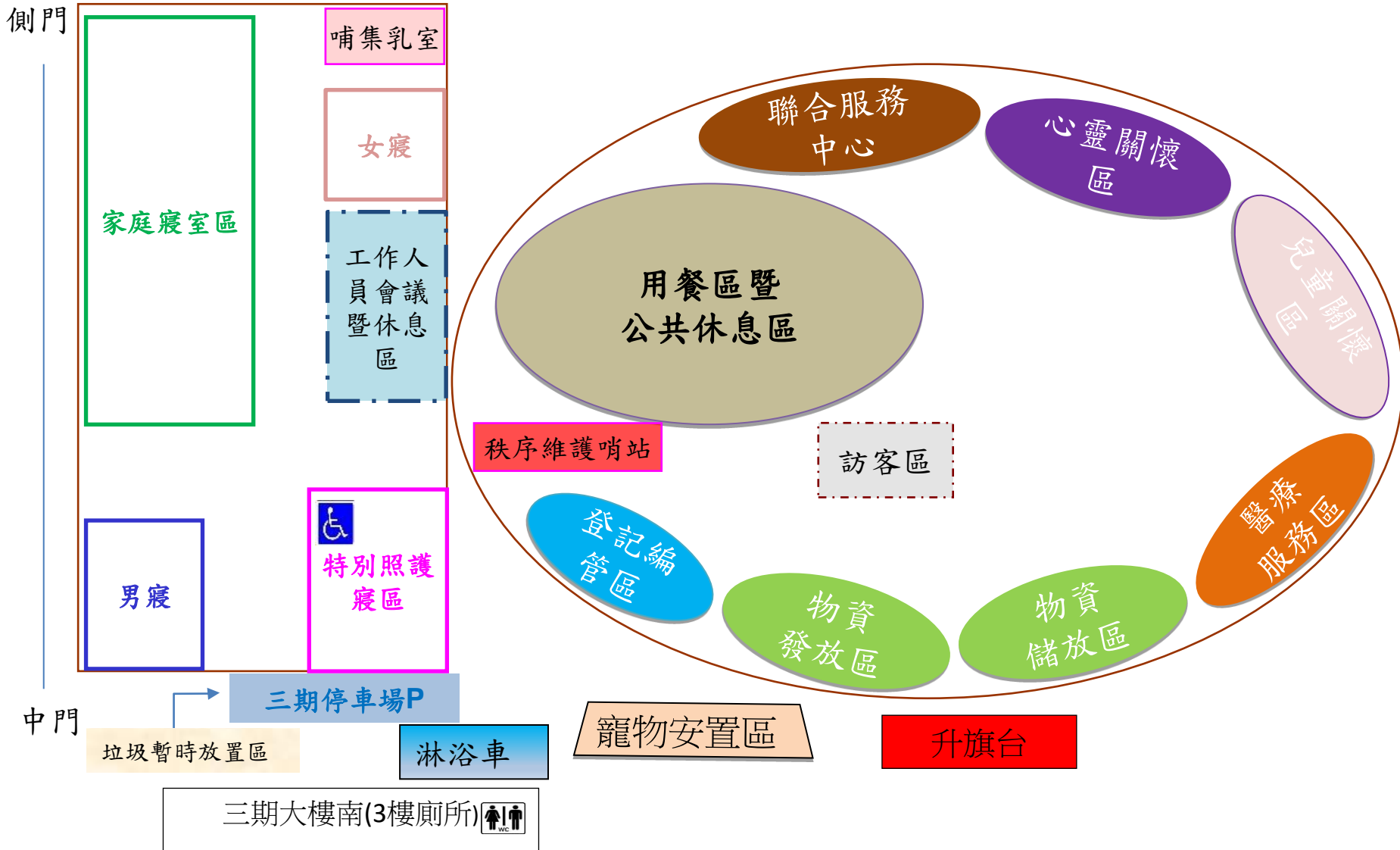
避難平面配置圖



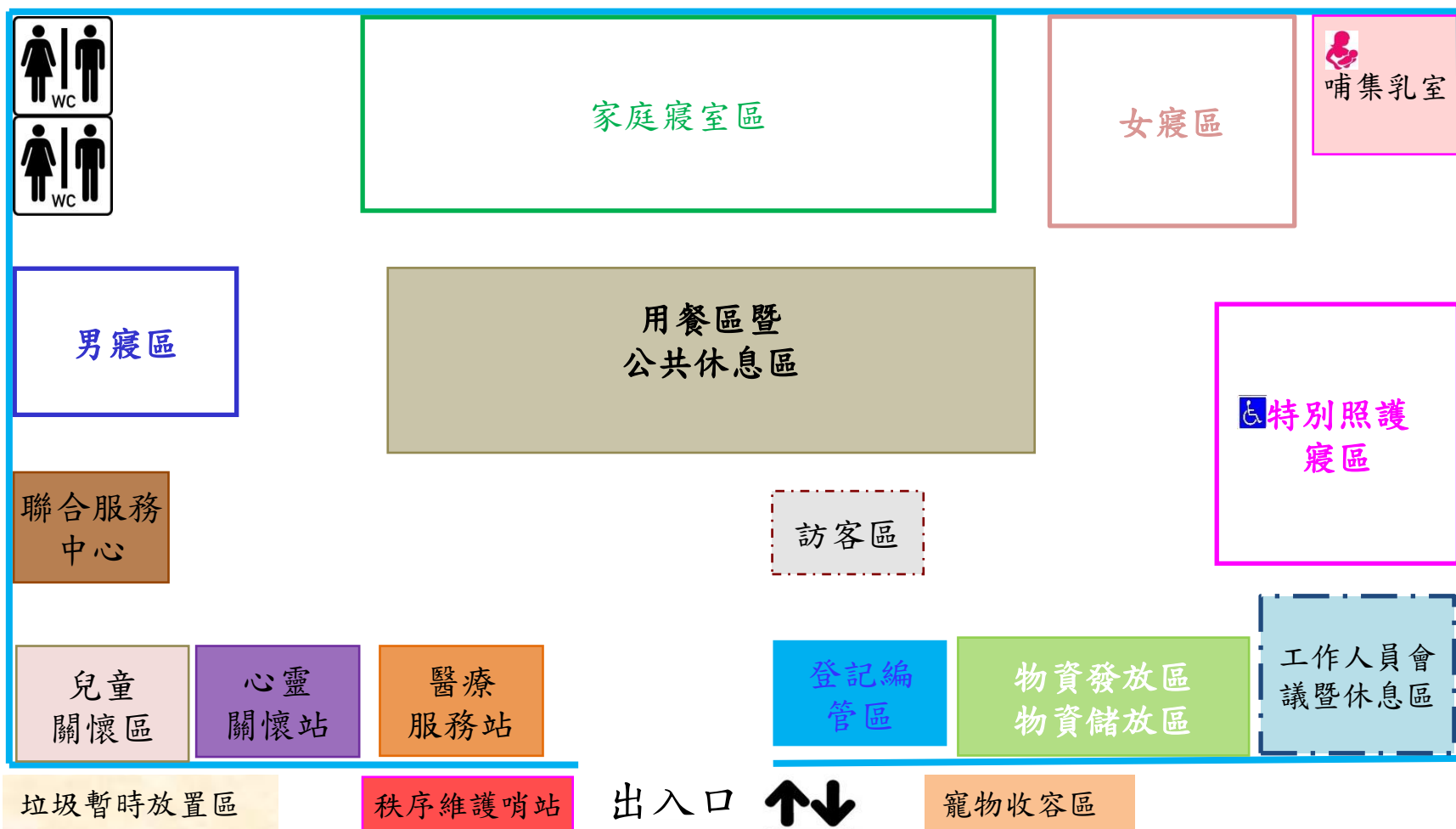
# 頭家國小-操場+光電球場

避難平面配置圖

側門

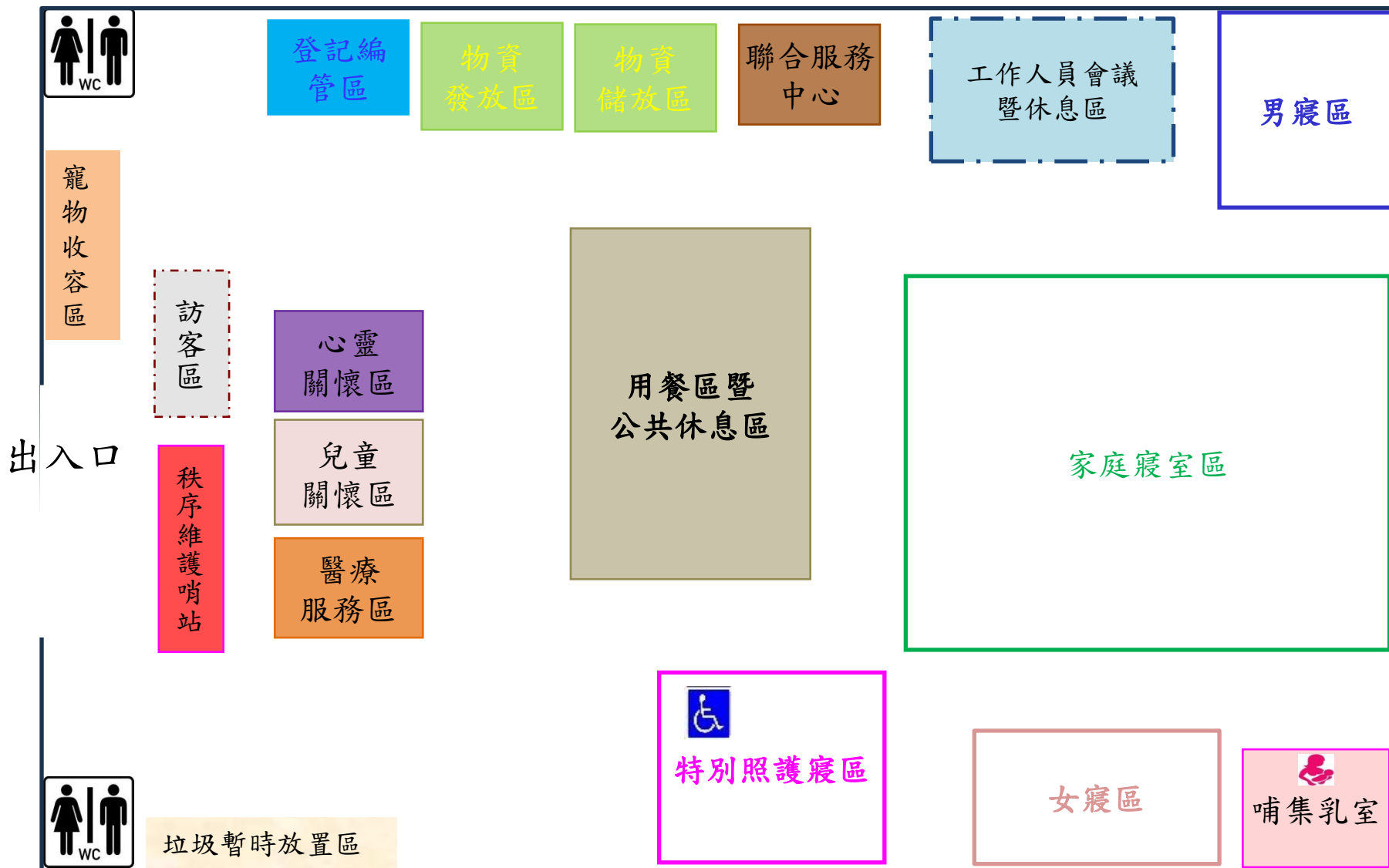


# 甘蔗社區活動中心3F\_避難平面配置圖



# 僑忠國小體育館

## 避難平面配置圖



# 東寶國小防災避收容所-2F綜合教室



紓壓文康區

家庭寢室區

出入口

秩序維護哨站

聯合服務中心

心靈關懷區

兒童關懷區

辦公區  
工作人員  
會議  
暨休息區

男寢區

醫療服務區



家庭寢室區

女寢區

出入口

訪客區

用餐區暨公共休息區

登記編管區

特別照護寢區

垃圾暫時放置區

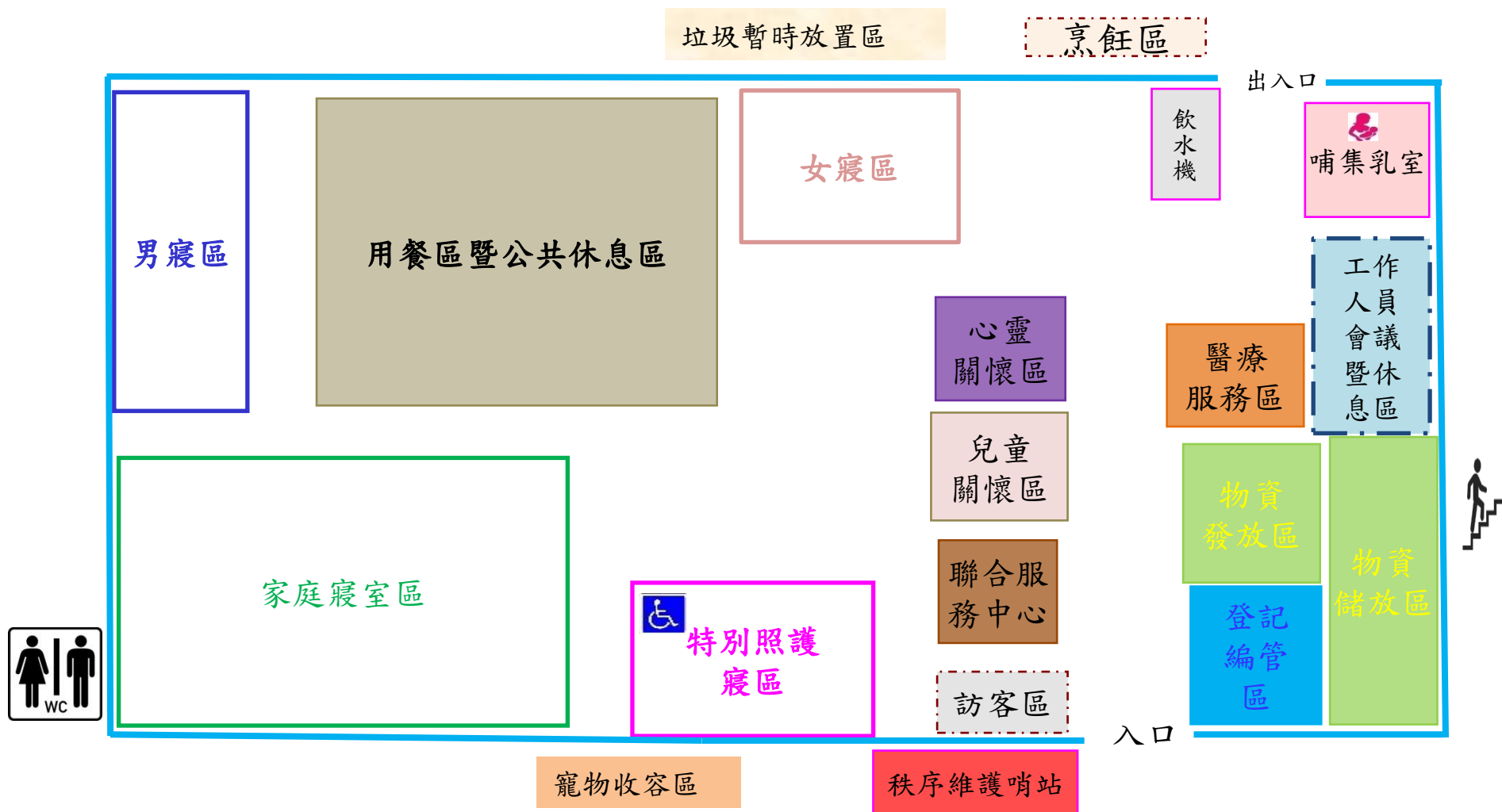
寵物收容區

物資發放區

物資儲放區

哺集乳室

# 潭子國小防災避難收容所-圖書室



# 潭子國小防災避難收容所 - 操場&光電球場

