

臺中市潭子區大富里簡易疏散避難地圖 Dafu Vil., Tanzi District, Taichung City Simple Evacuation Map No.6601700-008

<div> <div> <div>防 災 資 訊 表</div> <div>Information Table</div> </div> <div> <div>災 害 通 報 單 位</div> <div>Notification Unit</div> </div> </div>	
<div>臺中市災害應變中心 Taichung EOC</div> <div>04-23811119#567</div> <div>潭子區災害應變中心Tanzi District EOC</div> <div>04-25388699</div> <div>警察局大雅分局 Police Department</div> <div>04-25665216</div> <div>消防局潭子分隊 Fire Department</div> <div>04-25327425</div> <div>1999臺中市民一碼通 Citizen Helpline</div> <div>1999</div>	
<div> <div>防 災 資 訊 網 站</div> <div>Emergency Information website</div> </div>	
	<div>經濟部水利署防災資訊服務網</div> <div>Water Resources Agency, Ministry of Economic Affairs</div> <div>https://fhy.wra.gov.tw/fhyv2/</div>
	<div>行政院農委會土石流防災資訊網</div> <div>Disaster Flow Disaster Prevention Information</div> <div>https://246.swcwb.gov.tw/</div>
	<div>NCDR國家災害情資網</div> <div>National Science and Technology Center for Disaster Reduction</div> <div>https://ceocds.nat.nat.gov.tw/</div>
	<div>臺中市政府水利局防災資訊網</div> <div>Water Resources Bureau of Taichung City Government</div> <div>https://wrbeochi.taichung.gov.tw/TCSAFep/</div>
<div> <div>緊 急 聯 絡 人</div> <div>Emergency Contact person</div> </div>	
<div>里長 Chief of Dafu Vil.</div> <div>林啓彬 LIN,CHI-BIN</div> <div>電話 Tel. : (04)25650832</div> <div>手機 Phone Number : 0932-669895</div>	
<div> <div>避 難 收 容 處 所</div> <div>Evacuation Shelter</div> </div>	
<div>名稱(Name): 東寶國小-二樓教室</div> <div>地址(add.): 雅潭路三段2號</div> <div>聯絡電話(Tel.): (04)25324564#733</div> <div>容納人數(Capacity): 110人(peple)</div> <div>    </div>	
<div>名稱(Name): 三角活動中心</div> <div>地址(add.): 神岡區三角里三社路195號</div> <div>聯絡電話(Tel.): 0988-321079</div> <div>容納人數(Capacity): 45人(peple)</div> <div>   </div>	
<div>名稱(Name): 西寶活動中心</div> <div>地址(add.): 大雅區雅潭路三段600號</div> <div>聯絡電話(Tel.): (04)25669012</div> <div>容納人數(Capacity): 60人(peple)</div> <div>    </div>	
<div> <div>直 升 機 停 機 處</div> <div>Heliport Info</div> </div>	
<div>名稱: 東寶國小</div> <div>轄區分隊(電話): 潭子分隊(04-25327425)</div>	
<div>潭子區區公所2023年8月製作</div> <div>Made in Aug 2023 by Tanzi District, Taichung City</div>	

臺中市潭子區大豐里簡易疏散避難地圖 Dafeng Vil., Tanzi District, Taichung City Simple Evacuation Map No.6601700-009

防災資訊表 Information Table
災害通報單位 Notification Unit
臺中市災害應變中心 Taichung EOC 04-23811119#567
潭子區災害應變中心 Tanzi District EOC 04-25388699
警察局大雅分局 Police Department 04-25665216
消防局潭子分隊 Fire Department 04-25327425
1999臺中市民一碼通 Citizen Helpline 1999

防災資訊網站 Emergency Information website

	經濟部水利署防災資訊服務網 Water Resources Agency, Ministry of Economic Affairs https://fhy.wra.gov.tw/fhyv2/
	行政院農委會土石流防災資訊網 Debris Flow Disaster Prevention Information https://246.swcb.gov.tw/
	NCDR災害情資網 National Science and Technology Center for Disaster Reduction https://ceodss.ncdr.nat.gov.tw/
	臺中市府水利局防災資訊網 Water Resources Bureau of Taichung City Government https://wrbeochi.taichung.gov.tw/TCSAFE/

緊急聯絡人 Emergency Contact person

里長 Chief of Dafeng Vil.
廖張玉梅 LIAU, JANG-YU-MEI
電話 Tel.: (04)25344930
手機 Phone Number: 0919-023302

避難收容處所 Evacuation Shelter

名稱(Name): 東寶國小-二樓教室
地址(addr.): 雅潭路三段2號
聯絡電話(Tel.): (04)25324564#733
容納人數(Capacity): 110人(people)

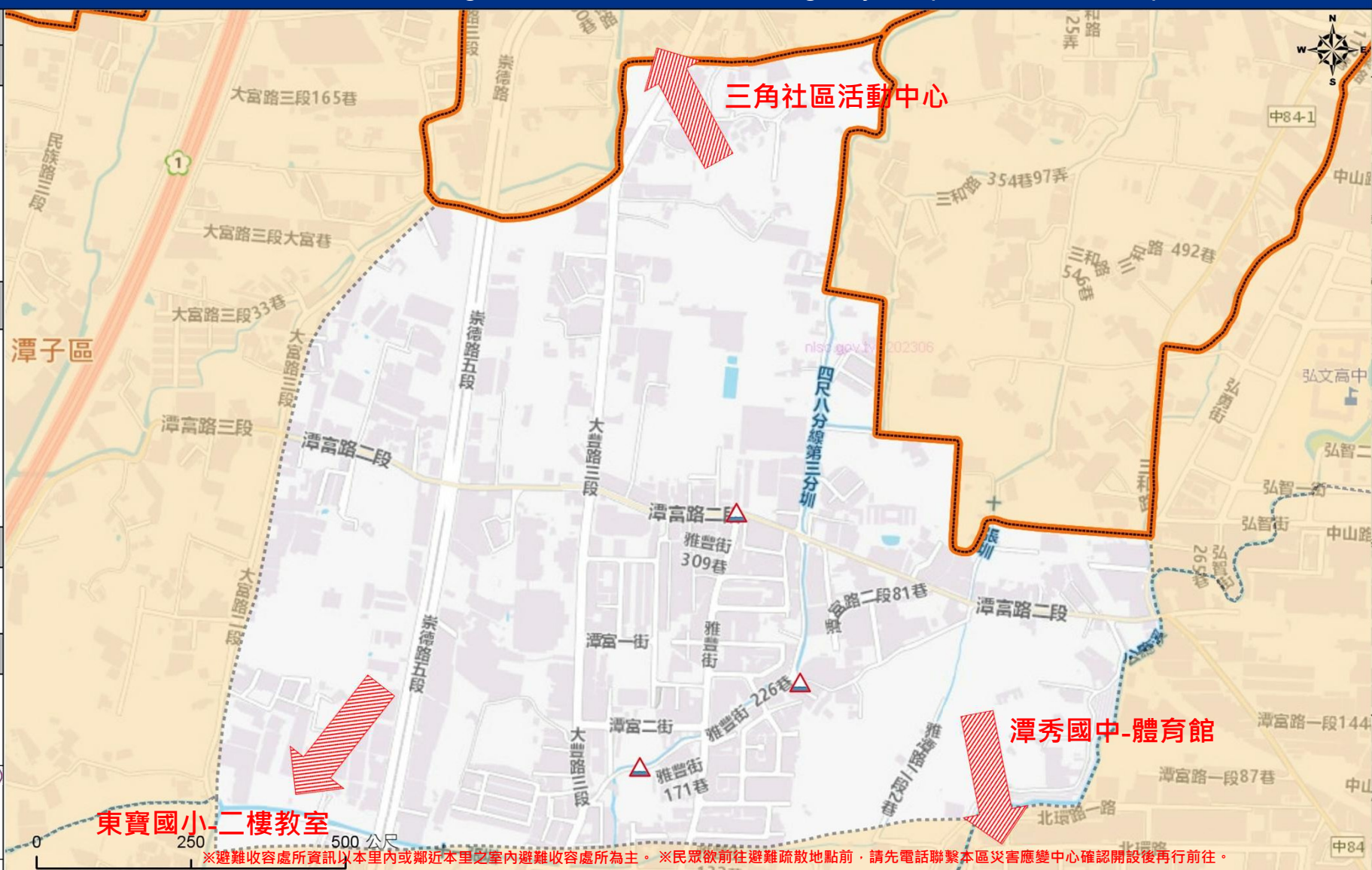
名稱(Name): 潭秀國中-體育館
地址(addr.): 雅潭路一段175號
聯絡電話(Tel.): (04)25343542#311
容納人數(Capacity): 220人(people)

名稱(Name): 三角活動中心
地址(addr.): 神岡區三角里三社路195號
聯絡電話(Tel.): 0988-321079
容納人數(Capacity): 45人(people)

直升機停機處 Heliport Info

名稱: 東寶國小
轄區分隊(電話): 潭子分隊(04-25327425)

潭子區公所2023年6月製作
Made in Aug 2023 by Tanzi District, Taichung City



※避難收容處所資訊以本里內或鄰近本里之室內避難收容處所為主。※民眾欲前往避難疏散地點前，請先電話聯繫本區災害應變中心確認開設後再行前往。

圖 例 legend	防災 Disaster		道路 Road		設施 Facilities				界線 Administrative boundary					
		避難疏散方向 Evacuation route		一般道路 Road		省道 Provincial Road		室外避難處所 Outdoor Shelter		室內避難處所 Indoor Shelter		民生物資儲備處所 Material reserve		區行政界線 District level
		歷史淹水點位 History Flooding Point		縣道 County highway		快速道路 Expressway		醫療機構 Medical Facility		警察單位 Police Department		消防單位 Fire Department		里行政界線 Village level
		歷史坡地災害 History slope point		國道 Highway		臺灣鐵路 TRA		社福機構(身障) Disabled Persons		社福機構(老人) Elderly welfare institution		社福機構(兒少) Children welfare		臺中市市民防災手冊 Taichung Citizen Disaster Prevention Guide
				臺灣高鐵 THSR		台中捷運 TMRT		一般護理之家 Nursing Home		災害應變中心 Emergency Operation Center		直升機停機處 Heliport		

臺中市潭子區甘蔗里簡易疏散避難地圖 Ganzhe Vil., Tanzi District, Taichung City Simple Evacuation Map No.6601700-006

<h1>防 災 資 訊 表</h1> <h2>Information Table</h2>	
<h1>災 害 通 報 單 位</h1> <h2>Notification Unit</h2>	
<p>臺中市災害應變中心 Taichung EOC 04-23811119#567 潭子區災害應變中心Tanzi District EOC 04-25388699 警察局大雅分局 Police Department 04-25665216 消防局潭子分隊 Fire Department 04-25327425 1999臺中市民一碼通 Citizen Helpline 1999</p>	
<h1>防 災 資 訊 網 站</h1> <h2>Emergency Information website</h2>	
	<p>經濟部水利署防災資訊服務網 Water Resources Agency, Ministry of Economic Affairs https://fhy.wra.gov.tw/fhyv2/</p>
	<p>行政院農委會土石流防災資訊網 Debris Flow Disaster Prevention Information https://246.swcb.gov.tw/</p>
	<p>NCDR災害情資網 National Science and Technology Center for Disaster Reduction https://ceocds.nctr.nat.gov.tw/</p>
	<p>臺中市政府水利局防災資訊網 Water Resources Bureau of Taichung City Government https://wrbeochi.taichung.gov.tw/TCSAFep/</p>
<h1>緊 急 聯 絡 人</h1> <h2>Emergency Contact person</h2>	
<p>里長 Chief of Ganzhe Vil. 黃正堯 HUANG, JENG-YAU 電話 Tel. : (04)25350378 手機 Phone Number : 0931-580769</p>	
<h1>避 難 收 容 處 所</h1> <h2>Evacuation Shelter</h2>	
<p>名稱(Name) :    潭潭活動中心2、3樓及潭潭防災公園 地址(add.) : 中山路二段237巷9號 聯絡電話(Tel.) : 04-25388699 #1203 容納人數(Capacity) : 420人(室內200室外220)</p>	
<p>名稱(Name) :    甘蕉活動中心 地址(add.) : 勝利路310號 聯絡電話(Tel.) : 04-25344280 容納人數(Capacity) : 90人(people)</p>	
<p>名稱(Name) :    潭秀國中·體育館 地址(add.) : 雅潭路一段175號 聯絡電話(Tel.) : (04)25343542#311 容納人數(Capacity) : 220人(people)</p>	
<h1>直 升 機 停 機 處</h1> <h2>Heliport Info</h2>	
<p>名稱：勝華電子倉庫停車場 轄區分隊(電話)：潭子分隊(04-25327425)</p>	
<p>潭子區區公所2023年8月製作 Made in Aug 2023 by Tanzi District, Taichung City</p>	

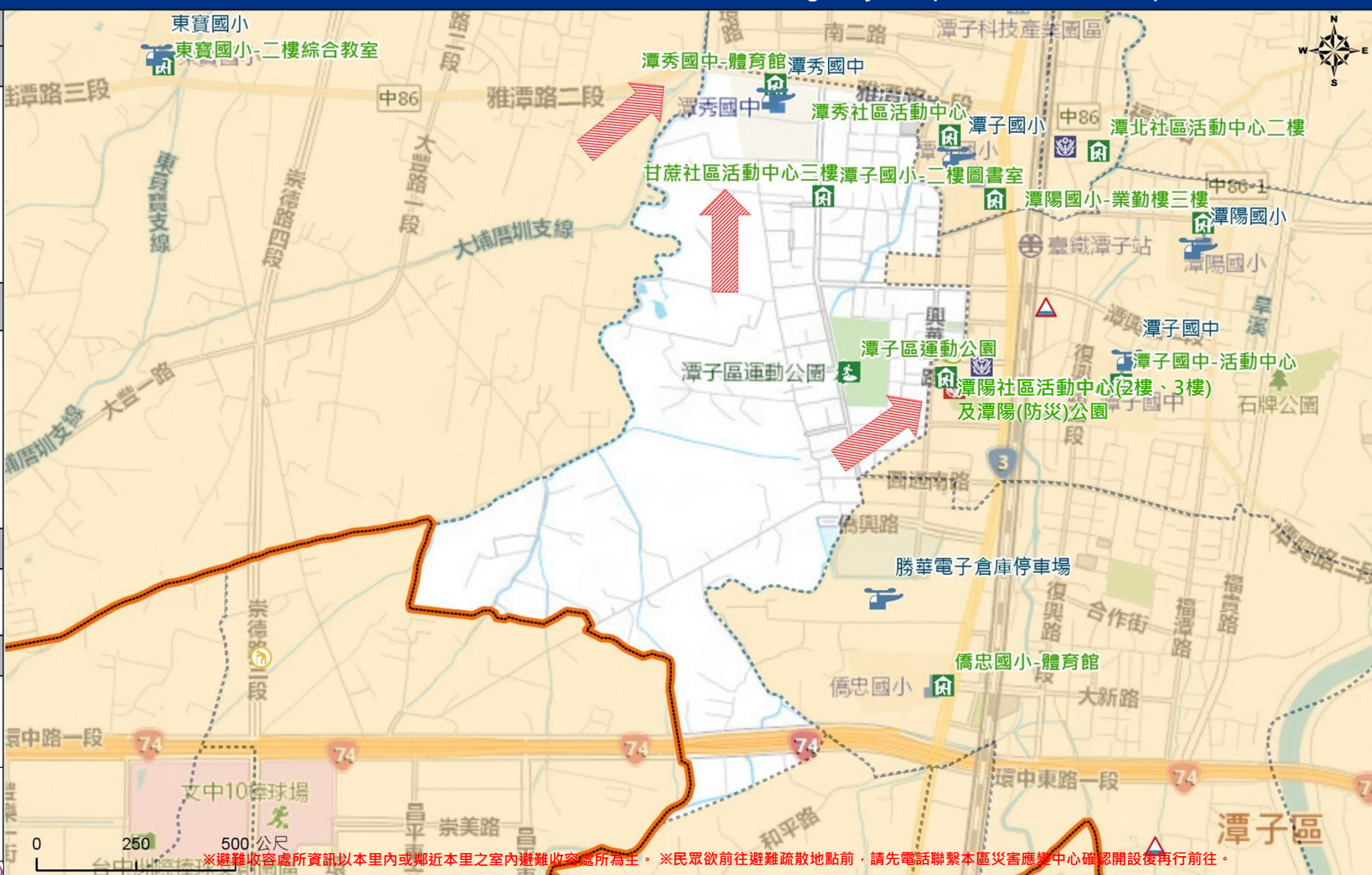


圖 例 legend	防災 Disaster		道路 Road		設施 Facilities			界線 Administrative boundary						
		避難疏散方向 Evacuation route		一般道路 Road		省道 Provincial Road		室外避難處所 Outdoor Shelter		室內避難處所 Indoor Shelter		民生物資儲備處所 Material reserve		區行政界線 District level
		歷史淹水點位 History Flooding Point		縣道 County highway		快速道路 Expressway		醫療機構 Medical Facility		警察單位 Police Departmet		消防單位 Fire Department		里行政界線 Village level
		歷史坡地災害 History slope point		國道 Highway		臺灣鐵路 TRA		社福機構(身障) Disabled Persons		社福機構(老人) Elderly welfare institution		社福機構(兒少) Children welfare		臺中市市民防災手冊 Taichung Citizen Disaster Prevention Guide
				臺灣高鐵 THSR		台中捷運 TMRT		一般護理之家 Nursing Home		災害應變中心 Emergency Operation Center		直升機停機處 Heliport		

臺中市潭子區東寶里簡易疏散避難地圖 Dongbau Vil., Tanzi District, Taichung City Simple Evacuation Map No.6601700-007

防災資訊表
災害通報單位

臺中市災害應變中心 Taichung EOC
04-23811119#567
潭子區災害應變中心Tanzi District EOC
04-25388699
警察局大雅分局 Police Department
04-25665216
消防局頭家厝分隊 Fire Department
04-25325119
1999臺中市民一碼通 Citizen Helpline
1999

防災資訊網站
Emergency Information website

經濟部水利署防災資訊服務網
Water Resources Agency, Ministry
of Economic Affairs
<https://fhy.wra.gov.tw/fhyv2/>
行政院農委會土石流防災資訊網
Debris Flow Disaster Prevention
Information
<https://246.swcb.gov.tw/>
NCDR災害情資網
National Science and Technology
Center for Disaster Reduction
<https://ceodss.ncdr.nat.gov.tw/>
臺中市政府水利局防災資訊網
Water Resources Bureau of
Taichung City Government
<https://wrbeochi.taichung.gov.tw/TCSAFE/>

緊急聯絡人
Emergency Contact person

里長 Chief of Dongbau Vil.
林銘泉 LIN,MING-CHIUAN
電話 Tel. : (04)25341909
手機 Phone Number : 0937-730419

避難收容處所
Evacuation Shelter

名稱(Name): 東寶國小-二樓教室
地址(addr.): 雅潭路三段2號
聯絡電話(Tel.): (04)25324564#733
容納人數(Capacity): 110人(peple)

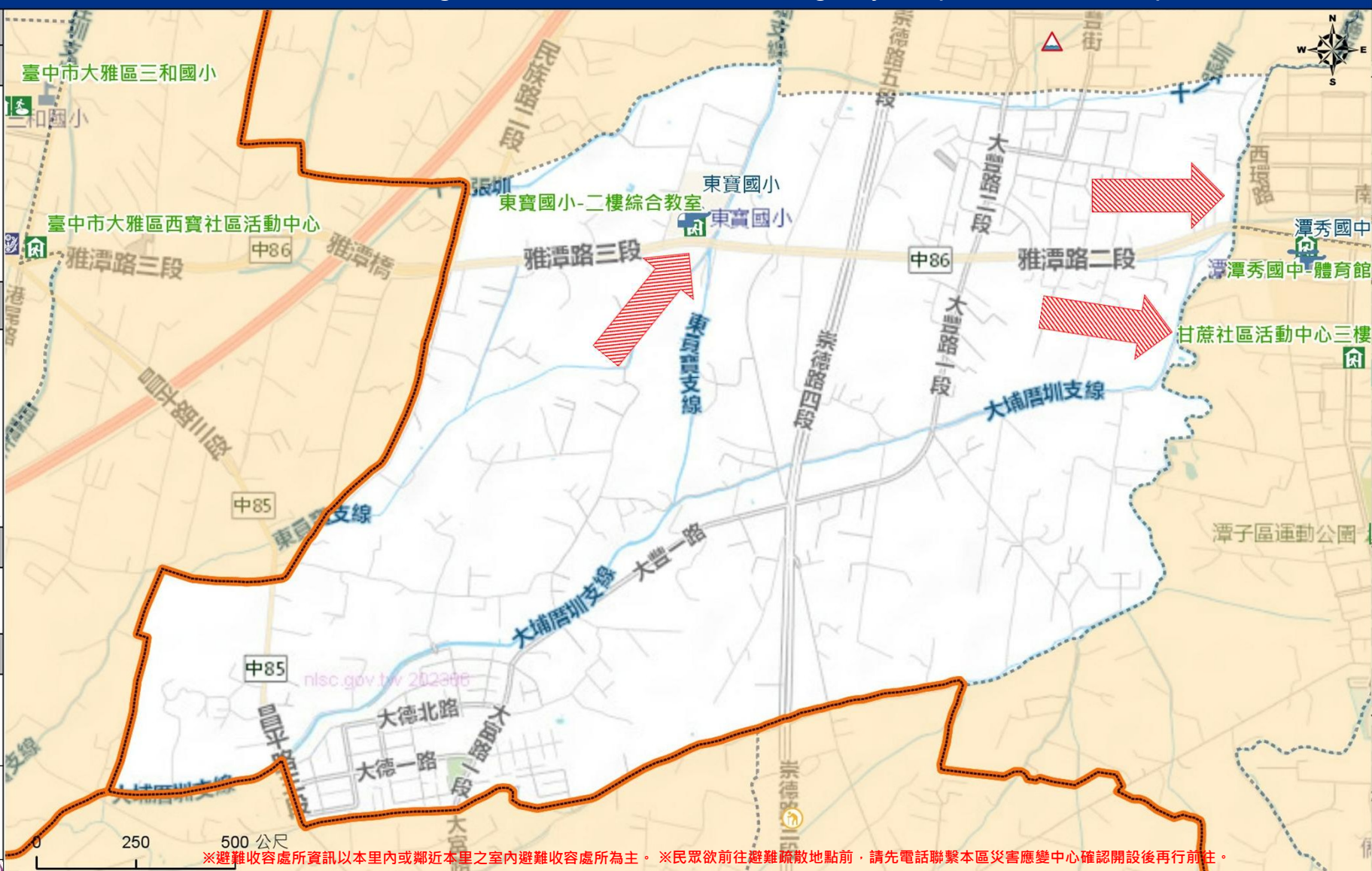
名稱(Name): 甘蔗活動中心
地址(addr.): 勝利路310號
聯絡電話(Tel.): 04-25344280
容納人數(Capacity): 90人(peple)

名稱(Name): 潭秀國中-體育館
地址(addr.): 雅潭路一段175號
聯絡電話(Tel.): (04)25343542#311
容納人數(Capacity): 220人(peple)

直升機停機處
Heliport Info

名稱: 東寶國小
轄區分隊(電話): 潭子分隊(04-25327425)

潭子區公所2023年6月製作
Made in Aug 2023 by Tanzi District, Taichung City



※避難收容處所資訊以本里內或鄰近本里之室內避難收容處所為主。※民眾欲前往避難疏散地點前，請先電話聯繫本區災害應變中心確認開設後再行前往。

圖 例 legend	防災 Disaster	道路 Road		設施 Facilities			界線 Administrative boundary
	 避難疏散方向 Evacuation route	 一般道路 Road	 省道 Provincial Road	 室外避難處所 Outdoor Shelter	 室內避難處所 Indoor Shelter	 民生物資儲備處所 Material reserve	 區行政界線 District level
	 歷史淹水點位 History Flooding Point	 縣道 County highway	 快速道路 Expressway	 醫療機構 Medical Facility	 警察單位 Police Departmet	 消防單位 Fire Department	 里行政界線 Village level
	 歷史坡地災害 History slope point	 國道 Highway	 臺灣鐵路 TRA	 社福機構(身障) Disabled Persons	 社福機構(老人) Elderly welfare institution	 社福機構(兒少) Children welfare	 臺中市市民防災手冊 Taichung Citizen Disaster Prevention Guide
		 臺灣高鐵 THSR	 台中捷運 TMRT	 一般護理之家 Nursing Home	 災害應變中心 Emergency Operation Center	 直升機停機處 Heliport	

臺中市潭子區家福里簡易疏散避難地圖 Jiafu Vil., Tanzi District, Taichung City Simple Evacuation Map No.6601700-016

防災資訊表
Information Table
災害通報單位
Notification Unit

臺中市災害應變中心 Taichung EOC
04-23811119#567
潭子區災害應變中心Tanzi District EOC
04-25388699
警察局大雅分局 Police Department
04-25665216
消防局頭家厝分隊 Fire Department
04-25325119
1999臺中市民一碼通 Citizen Helpline
1999

防災資訊網站
Emergency Information website

經濟部水利署防災資訊服務網
Water Resources Agency, Ministry
of Economic Affairs
<https://fhy.wra.gov.tw/fhyv2/>
行政院農委會土石流防災資訊網
Debris Flow Disaster Prevention
Information
<https://246.swcb.gov.tw/>
NCDR災害情資網
National Science and Technology
Center for Disaster Reduction
<https://ceodss.ncdr.nat.gov.tw/>
臺中市政府水利局防災資訊網
Water Resources Bureau of
Taichung City Government
<https://wrbeochi.taichung.gov.tw/TCSAFE/>

緊急聯絡人
Emergency Contact person

里長 Chief of Jiafu Vil.
賴美芳 LAI,MEI-FANG
電話 Tel.: (04)25349512
手機 Phone Number: 0921-732827

避難收容處所
Evacuation Shelter

名稱(Name): 頭家(東)里活動中心
地址(addr.): 和平路16巷38號
聯絡電話(Tel.): 04-25388699#2104
容納人數(Capacity): 65人(peple)

名稱(Name): 頭家國小-二樓教室
地址(addr.): 得福街185號
聯絡電話(Tel.): 04-25325532#571
容納人數(Capacity): 160人(peple)

名稱(Name): 僑忠國小-體育館
地址(addr.): 中山路二段31號
聯絡電話(Tel.): 04-25324740#104
容納人數(Capacity): 350人(peple)

直升機停機處
Heliport Info

名稱:
轄區分隊(電話): 頭家厝分隊(04-25325119)

潭子區公所2023年6月製作
Made in Aug 2023 by Tanzi District, Taichung City



※避難收容處所資訊以本里內或鄰近本里之室內避難收容處所為主。※民眾欲前往避難疏散地點前，請先電話聯繫本區災害應變中心確認開設後再行前往。

圖 例 legend	防災 Disaster		道路 Road		設施 Facilities			界線 Administrative boundary						
		避難疏散方向 Evacuation route		一般道路 Road		省道 Provincial Road		室內避難處所 Indoor Shelter		民生物資儲備處所 Material reserve		區行政界線 District level		
		歷史淹水點位 History Flooding Point		縣道 County highway		快速道路 Expressway		醫療機構 Medical Facility		警察單位 Police Department		消防單位 Fire Department		里行政界線 Village level
		歷史坡地災害 History slope point		國道 Highway		臺灣鐵路 TRA		社福機構(身障) Disabled Persons		社福機構(老人) Elderly welfare institution		社福機構(兒少) Children welfare		臺中市市民防災手冊 Taichung Citizen Disaster Prevention Guide
				臺灣高鐵 THSR		台中捷運 TMRT		一般護理之家 Nursing Home		災害應變中心 Emergency Operation Center		直升機停機處 Heliport		

臺中市潭子區家興里簡易疏散避難地圖 Jiaxing Vil., Tanzi District, Taichung City Simple Evacuation Map No.6601700-015

防災資訊表 Information Table
災害通報單位 Notification Unit
臺中市災害應變中心 Taichung EOC 04-2381119#567
潭子區災害應變中心Tanzi District EOC 04-25388699
警察局大雅分局 Police Department 04-25665216
消防局頭家厝分隊 Fire Department 04-25325119
1999臺中市民一碼通 Citizen Helpline 1999

防災資訊網站 Emergency Information website

 經濟部水利署防災資訊服務網 Water Resources Agency, Ministry of Economic Affairs https://fhy.wra.gov.tw/fhyv2/
 行政院農委會土石流防災資訊網 Debris Flow Disaster Prevention Information https://246.swcb.gov.tw/
 NCDR災害情資網 National Science and Technology Center for Disaster Reduction https://ceodss.ncdr.nat.gov.tw/
 臺中市府水利局防災資訊網 Water Resources Bureau of Taichung City Government https://wrbeochi.taichung.gov.tw/TCSAFE/

緊急聯絡人 Emergency Contact person

里長 Chief of Jiaxing Vil. 莊世雄 JUANG,SHR-SHIUNG 電話 Tel. : (04)25338423 手機 Phone Number : 0910-434963

避難收容處所 Evacuation Shelter

名稱(Name): 頭家(東)里活動中心 地址(add.): 和平路16巷38號 聯絡電話(Tel.): 04-25388699#2104 容納人數(Capacity): 65人(peple)

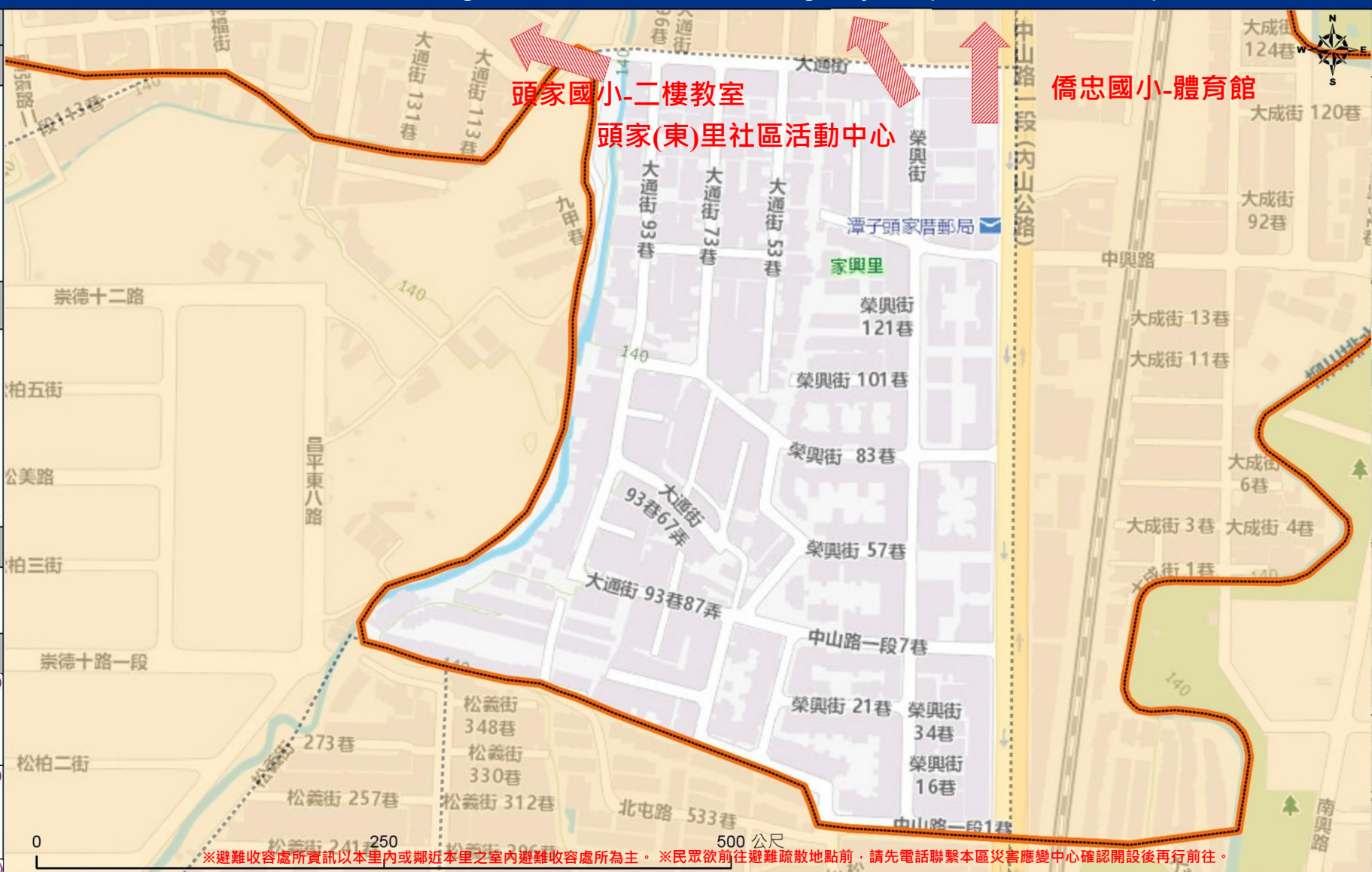
名稱(Name): 頭家國小-二樓教室 地址(add.): 得福街185號 聯絡電話(Tel.): 04-25325532#571 容納人數(Capacity): 160人(peple)
--

名稱(Name): 僑忠國小-體育館 地址(add.): 中山路二段31號 聯絡電話(Tel.): 04-25324740#104 容納人數(Capacity): 350人(peple)
--

直升機停機處 Heliport Info

名稱: 轄區分隊(電話): 頭家厝分隊(04-25325119)

潭子區公所2023年6月製作 Made in Aug 2023 by Tanzi District, Taichung City



※避難收容處所資訊以本里內或鄰近本里之室內避難收容處所為主。※民眾欲前往避難疏散地點前，請先電話聯繫本區災害應變中心確認開設後再行前往。

圖 例 legend	防災 Disaster	道路 Road		設施 Facilities			界線 Administrative boundary
	 避難疏散方向 Evacuation route	 一般道路 Road	 省道 Provincial Road	 室外避難處所 Outdoor Shelter	 室內避難處所 Indoor Shelter	 民生物資儲備處所 Material reserve	 區行政界線 District level
	 歷史淹水點位 History Flooding Point	 縣道 County highway	 快速道路 Expressway	 醫療機構 Medical Facility	 警察單位 Police Department	 消防單位 Fire Department	 里行政界線 Village level
	 歷史坡地災害 History slope point	 國道 Highway	 臺灣鐵路 TRA	 社福機構(身障) Disabled Persons	 社福機構(老人) Elderly welfare institution	 社福機構(兒少) Children welfare	 臺中市市民防災手冊 Taichung Citizen Disaster Prevention Guide
		 臺灣高鐵 THSR	 台中捷運 TMRT	 一般護理之家 Nursing Home	 災害應變中心 Emergency Operation Center	 直升機停機處 Heliport	

臺中市潭子區栗林里簡易疏散避難地圖 Lilin Vil., Tanzi District, Taichung City Simple Evacuation Map No.6601700-010

防災資訊表
Information Table
災害通報單位
Notification Unit
臺中市災害應變中心 Taichung EOC 04-23811119#567 潭子區災害應變中心Tanzi District EOC 04-25388699 警察局大雅分局 Police Department 04-25665216 消防局潭子分隊 Fire Department 04-25327425 1999臺中市民一碼通 Citizen Helpline 1999

防災資訊網站
Emergency Information website

	經濟部水利署防災資訊服務網 Water Resources Agency, Ministry of Economic Affairs https://fhy.wra.gov.tw/fhyv2/
	行政院農委會土石流防災資訊網 Debris Flow Disaster Prevention Information https://246.swcb.gov.tw/
	NCDR災害情資網 National Science and Technology Center for Disaster Reduction https://ceodss.ncdr.nat.gov.tw/
	臺中市府水利局防災資訊網 Water Resources Bureau of Taichung City Government https://wrbeochi.taichung.gov.tw/TCSAFE/

緊急聯絡人
Emergency Contact person

里長 Chief of Lilin Vil.
簡順雄 JIAN,SHUN-XIONG
電話 Tel.: (04)25340776
手機 Phone Number: 0937-230011

避難收容處所
Evacuation Shelter

名稱(Name): 栗林活動中心
地址(addr.): 祥和路128號
聯絡電話(Tel.): 04-25365471
容納人數(Capacity): 30人(people)

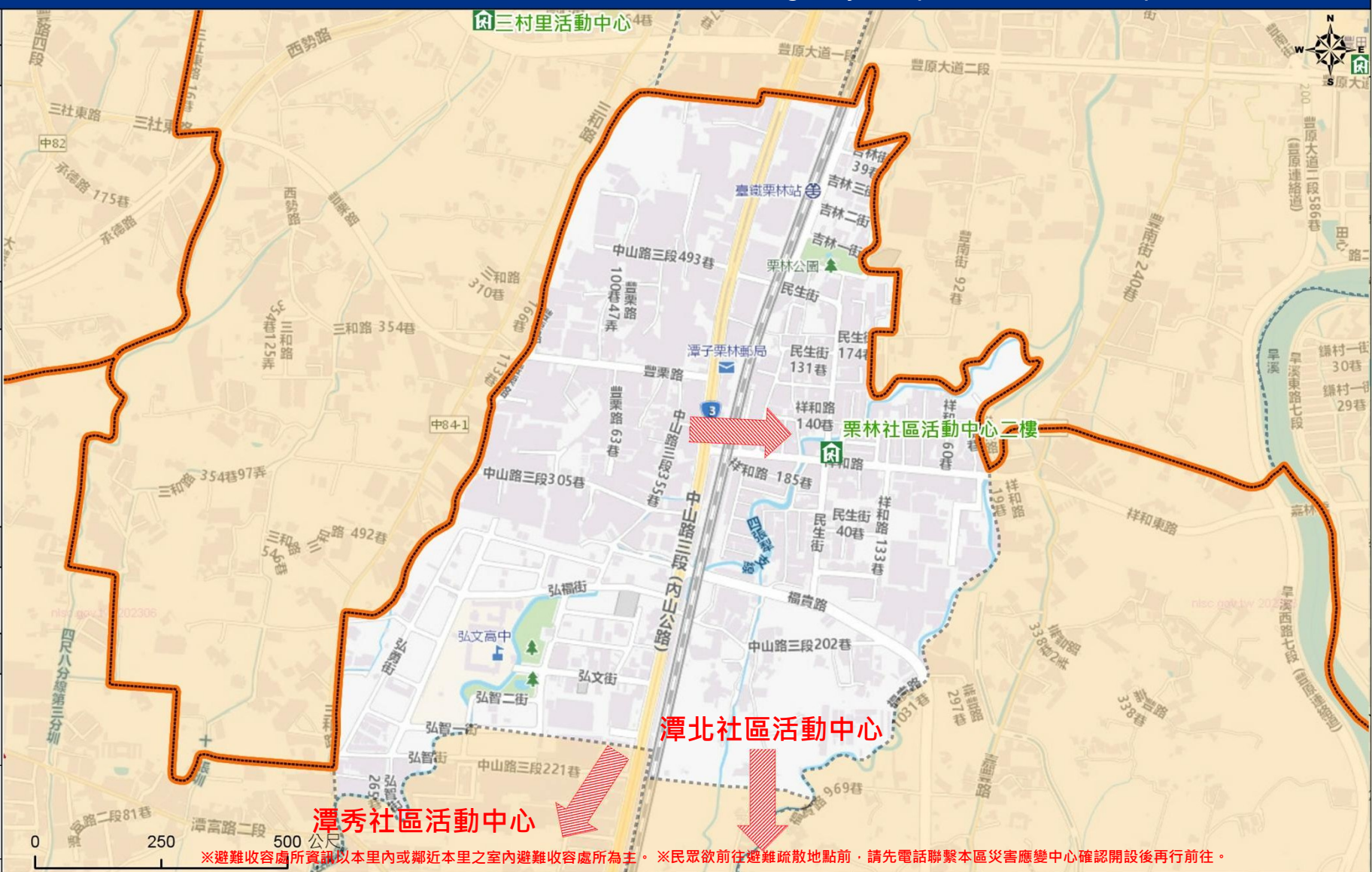
名稱(Name): 潭秀活動中心
地址(addr.): 雅潭路一段39巷10號
聯絡電話(Tel.): 04-25331621
容納人數(Capacity): 45人(people)

名稱(Name): 潭北活動中心
地址(addr.): 潭子街三段公廟巷18號
聯絡電話(Tel.): 0910-522931
容納人數(Capacity): 45人(people)

直升機停機處
Helipoint Info

名稱: 勝華電子倉庫停車場
轄區分隊(電話): 潭子分隊(04-25327425)

潭子區公所2023年6月製作
Made in Aug 2023 by Tanzi District, Taichung City

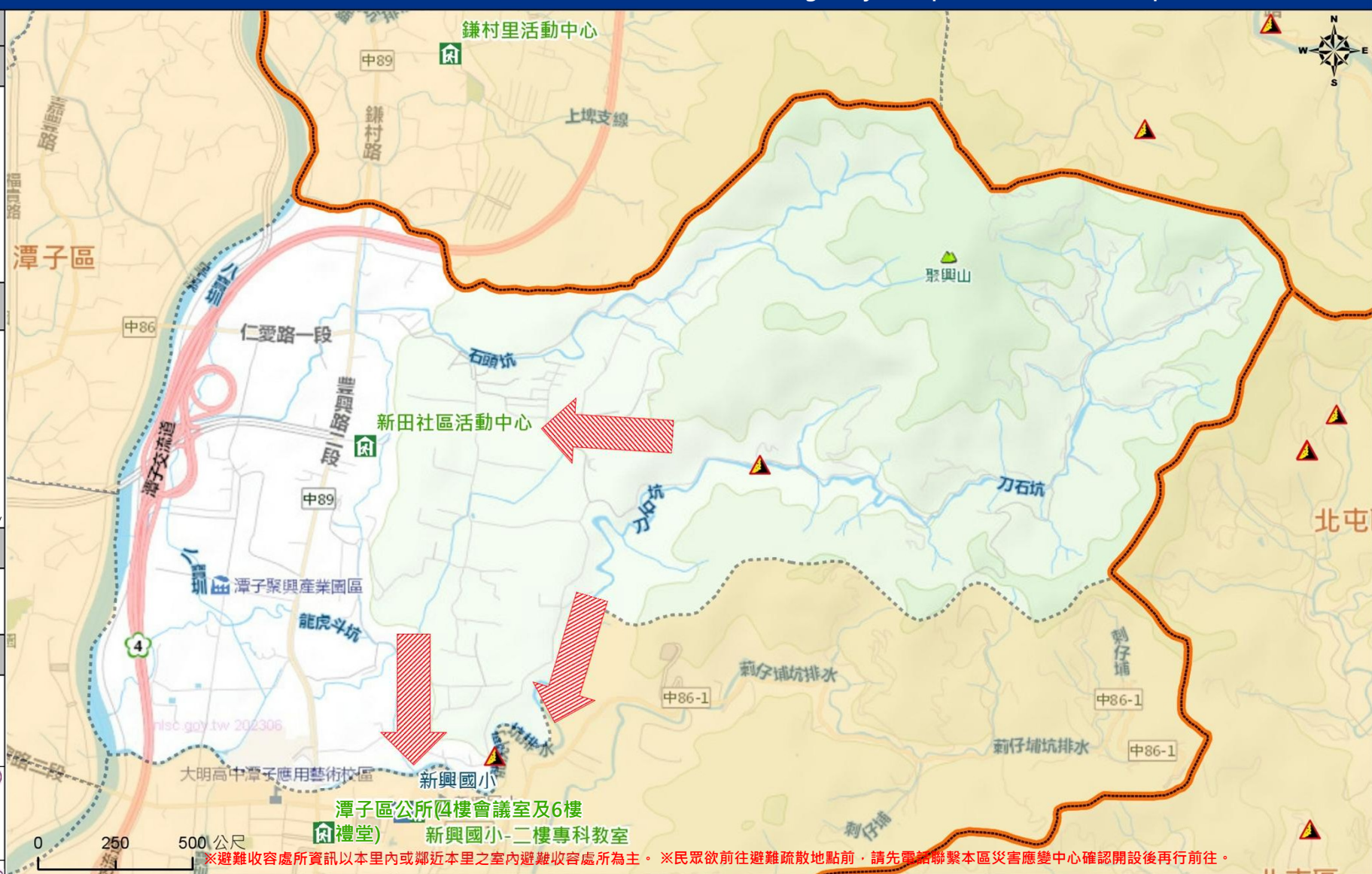


※避難收容處所資訊以本里內或鄰近本里之室內避難收容處所為主。※民眾欲前往避難疏散地點前，請先電話聯繫本區災害應變中心確認開設後再行前往。

圖 例 legend	防災 Disaster		道路 Road		設施 Facilities			界線 Administrative boundary						
		避難疏散方向 Evacuation route		一般道路 Road		省道 Provincial Road		室外避難處所 Outdoor Shelter		室內避難處所 Indoor Shelter		民生物資儲備處所 Material reserve		區行政界線 District level
		歷史淹水點位 History Flooding Point		縣道 County highway		快速道路 Expressway		醫療機構 Medical Facility		警察單位 Police Department		消防單位 Fire Department		里行政界線 Village level
		歷史坡地災害 History slope point		國道 Highway		臺灣鐵路 TRA		社福機構(身障) Disabled Persons		社福機構(老人) Elderly welfare institution		社福機構(兒少) Children welfare		臺中市市民防災手冊 Taichung Citizen Disaster Prevention Guide
		臺灣高鐵 THSR		台中捷運 TMRT		一般護理之家 Nursing Home		災害應變中心 Emergency Operation Center		直升機停機處 Helipoint				

臺中市潭子區新田里簡易疏散避難地圖 Xintian Vil., Tanzi District, Taichung City Simple Evacuation Map No.6601700-012

<div style="text-align: center;"> <h1>防 災 資 訊 表</h1> <h2>Information Table</h2> <h1>災 害 通 報 單 位</h1> <h2>Notification Unit</h2> </div>	
<p>臺中市災害應變中心 Taichung EOC</p> <p>04-23811119#567</p> <p>潭子區災害應變中心Tanzi District EOC</p> <p>04-25388699</p> <p>警察局大雅分局 Police Department</p> <p>04-25665216</p> <p>消防局潭子分隊 Fire Department</p> <p>04-25327425</p> <p>1999臺中市民一碼通 Citizen Helpline</p> <p>1999</p>	
<div style="text-align: center;"> <h1>防 災 資 訊 網 站</h1> <h2>Emergency Information website</h2> </div>	
	<p>經濟部水利署防災資訊服務網 Water Resources Agency, Ministry of Economic Affairs https://fhy.wra.gov.tw/fhyv2/</p> <p>行政院農委會土石流防災資訊網 Debris Flow Disaster Prevention Information https://246.swcb.gov.tw/</p> <p>NCDR國家情報資訊網 National Science and Technology Center for Disaster Reduction https://ceocds.ncdr.nat.gov.tw/</p> <p>臺中市政府水利局防災資訊網 Water Resources Bureau of Taichung City Government https://wrbeechi.taichung.gov.tw/TCSAFep/</p>
<div style="text-align: center;"> <h1>緊 急 聯 絡 人</h1> <h2>Emergency Contact person</h2> </div>	
<p>里長 Chief of Xintian Vil.</p> <p>吳政澤 WU,JENG-TAN</p> <p>電話 Tel.: (04)25366513</p> <p>手機 Phone Number : 0928-186865</p>	
<div style="text-align: center;"> <h1>避 難 收 容 處 所</h1> <h2>Evacuation Shelter</h2> </div>	
<p>名稱(Name) : 新田活動中心 (水)(土)</p> <p>地址(add.) : 豐興路二段412號</p> <p>聯絡電話(Tel.) : 04-25376343</p> <p>容納人數(Capacity) : 60人(people)</p>	
<p>名稱(Name) : (水)(陸)(土)</p> <p>潭子區公所四樓會議室及六樓禮堂</p> <p>地址(add.) : 豐興路一段512號</p> <p>聯絡電話(Tel.) : 04-25388699#1120</p> <p>容納人數(Capacity) : 155人(people)</p>	
<p>名稱(Name) : 新興國小-專科教室 (水)(土)</p> <p>地址(add.) : 潭興路一段25號</p> <p>聯絡電話(Tel.) : 04-25364447#730</p> <p>容納人數(Capacity) : 50(people)</p>	
<div style="text-align: center;"> <h1>直 升 機 停 機 處</h1> <h2>Heliport Info</h2> </div>	
<p>名稱：新興國小</p> <p>轄區分隊(電話)：潭子分隊(04-25327425)</p>	
<p style="font-size: small; text-align: center;">潭子區區公所2023年8月製作 Made in Aug 2023 by Tanzi District, Taichung City</p>	



防災 Disaster		道路 Road		設施 Facilities			界線 Administrative boundary
圖 例 legend	 避難疏散方向 Evacuation route	 一般道路 Road	 省道 Provincial Road	 室外避難處所 Outdoor Shelter	 室內避難處所 Indoor Shelter	 民生物資儲備處所 Material reserve	 區行政界線 District level
	 歷史淹水點位 History Flooding Point	 縣道 County highway	 快速道路 Expressway	 醫療機構 Medical Facility	 警察單位 Police Department	 消防單位 Fire Department	 里行政界線 Village level
	 歷史坡地災害 History slope point	 國道 Highway	 臺灣鐵路 TRA	 社福機構(身障) Disabled Persons	 社福機構(老人) Elderly welfare institution	 社福機構(兒少) Children welfare	 臺中市市民防災手冊 Taichung Citizen Disaster Prevention Guide
		 臺灣高鐵 THSR	 台中捷運 TMRT	 一般護理之家 Nursing Home	 災害應變中心 Emergency Operation Center	 直升機停機處 Heliport	

臺中市潭子區嘉仁里簡易疏散避難地圖 Jiaren Vil., Tanzi District, Taichung City Simple Evacuation Map No.6601700-011

防災資訊表 Information Table
災害通報單位 Notification Unit
臺中市災害應變中心 Taichung EOC 04-23811119#567
潭子區災害應變中心Tanzi District EOC 04-25388699
警察局大雅分局 Police Department 04-25665216
消防局潭子分隊 Fire Department 04-25327425
1999臺中市民一碼通 Citizen Helpline 1999

防災資訊網站 Emergency Information website

	經濟部水利署防災資訊服務網 Water Resources Agency, Ministry of Economic Affairs https://fhy.wra.gov.tw/fhyv2/
	行政院農委會土石流防災資訊網 Debris Flow Disaster Prevention Information https://246.swcb.gov.tw/
	NCDR災害情資網 National Science and Technology Center for Disaster Reduction https://ceodss.ncdr.nat.gov.tw/
	臺中市政府水利局防災資訊網 Water Resources Bureau of Taichung City Government https://wrbeochi.taichung.gov.tw/TCSAFE/

緊急聯絡人 Emergency Contact person

里長 Chief of Jiaren Vil.
林瑞文 LIN,RUEI-WEN
電話 Tel. : (04)25362831
手機 Phone Number : 0932-839745

避難收容處所 Evacuation Shelter

名稱(Name) : 栗林活動中心
地址(addr.) : 祥和路128號
聯絡電話(Tel.) : 04-25365471
容納人數(Capacity) : 30人(peple)

名稱(Name) : 潭陽國小-業勤樓
地址(addr.) : 潭陽路19號
聯絡電話(Tel.) : 04-25382255#806
容納人數(Capacity) : 160人(peple)

名稱(Name) : 潭北活動中心
地址(addr.) : 潭子街三段公廟巷18號
聯絡電話(Tel.) : 0910-522931
容納人數(Capacity) : 45人(peple)

直升機停機處
Heliport Info

名稱 : 潭子國小
轄區分隊(電話) : 潭子分隊(04-25327425)

潭子區公所2023年6月製作
Made in Aug 2023 by Tanzi District, Taichung City



※避難收容處所資訊以本里內或鄰近本里之室內避難收容處所為主。※民眾欲前往避難疏散地點前，請先電話聯繫本區災害應變中心確認開設後再行前往。

圖 例 legend	防災 Disaster	道路 Road		設施 Facilities				界線 Administrative boundary
	 避難疏散方向 Evacuation route	 一般道路 Road	 省道 Provincial Road	 室外避難處所 Outdoor Shelter	 室內避難處所 Indoor Shelter	 民生物資儲備處所 Material reserve	 區行政界線 District level	
	 歷史淹水點位 History Flooding Point	 縣道 County highway	 快速道路 Expressway	 醫療機構 Medical Facility	 警察單位 Police Departmet	 消防單位 Fire Department	 里行政界線 Village level	
	 歷史坡地災害 History slope point	 國道 Highway	 臺灣鐵路 TRA	 社福機構(身障) Disabled Persons	 社福機構(老人) Elderly welfare institution	 社福機構(兒少) Children welfare	 臺中市市民防災手冊 Taichung Citizen Disaster Prevention Guide	
		 臺灣高鐵 THSR	 台中捷運 TMRT	 一般護理之家 Nursing Home	 災害應變中心 Emergency Operation Center	 直升機停機處 Heliport		

臺中市潭子區福仁里簡易疏散避難地圖 Furen Vil., Tanzi District, Taichung City Simple Evacuation Map No.6601700-004

防 災 資 訊 表
Information Table

災 害 通 報 單 位
Notification Unit

臺中市災害應變中心 Taichung EOC
04-23811119#567
潭子區災害應變中心Tanzi District EOC
04-25388699
警察局大雅分局 Police Department
04-25665216
消防局頭家厝分隊 Fire Department
04-25325119
1999臺中市民一碼通 Citizen Helpline
1999

防 災 資 訊 網 站
Emergency Information website

經濟部水利署防災資訊服務網
Water Resources Agency, Ministry
of Economic Affairs
<https://fhy.wra.gov.tw/fhyv2/>
行政院農委會土石流防災資訊網
Debris Flow Disaster Prevention
Information
<https://246.swcb.gov.tw/>
NCDR災害情資網
National Science and Technology
Center for Disaster Reduction
<https://ceodss.ncdr.nat.gov.tw/>
臺中市政府水利局防災資訊網
Water Resources Bureau of
Taichung City Government
<https://wrbeochi.taichung.gov.tw/TCSAFE/>

緊 急 聯 絡 人
Emergency Contact person

里長 Chief of Furen Vil.
游豐璋 YOU,FENG-WEI
電話 Tel. : (04)25363709
手機 Phone Number : 0955-730498

避 難 收 容 處 所
Evacuation Shelter

名稱(Name)：頭家(東)里活動中心
地址(addr.)：和平路16巷38號
聯絡電話(Tel.)：04-25388699#2104
容納人數(Capacity)：65人(peple)

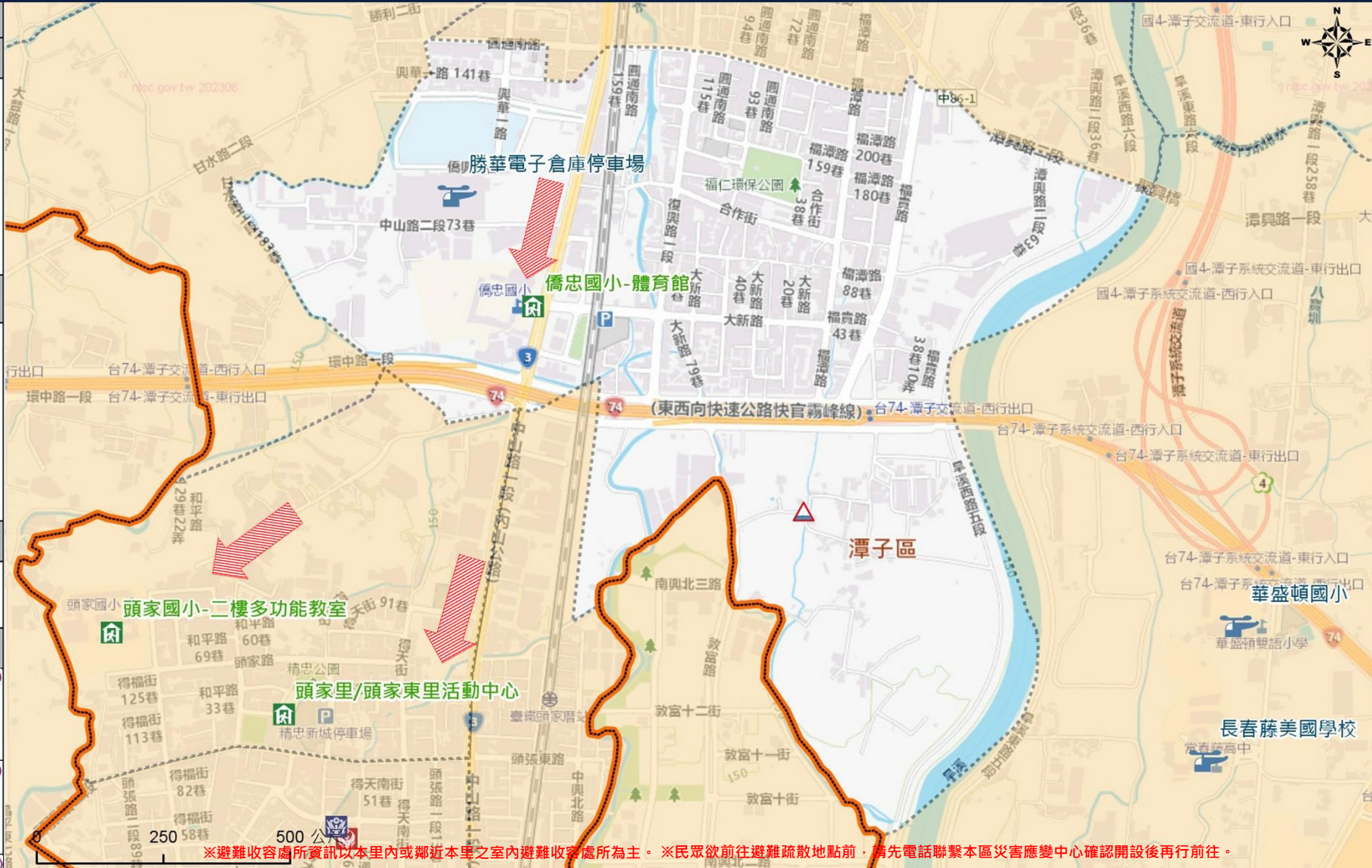
名稱(Name)：頭家國小-二樓教室
地址(addr.)：得福街185號
聯絡電話(Tel.)：04-25325532#571
容納人數(Capacity)：160人(peple)

名稱(Name)：僑忠國小-體育館
地址(addr.)：中山路二段31號
聯絡電話(Tel.)：04-25324740#104
容納人數(Capacity)：350人(peple)

直 升 機 停 機 處
Heliport Info

名稱：勝華電子倉庫停車場
轄區分隊(電話)：潭子分隊(04-
25327425)

潭子區公所2023年6月製作
Made in Aug 2023 by Tanzi District, Taichung City



※避難收容處所資訊以本里內或鄰近本里之室內避難收容處所為主。※民眾欲前往避難疏散地點前，請先電話聯繫本區災害應變中心確認開設後再行前往。

圖 例 legend	防災 Disaster		道路 Road		設施 Facilities				界線 Administrative boundary					
		避難疏散方向 Evacuation route		一般道路 Road		省道 Provincial Road		室外避難處所 Outdoor Shelter		室內避難處所 Indoor Shelter		民生物資儲備處所 Material reserve		區行政界線 District level
		歷史淹水點位 History Flooding Point		縣道 County highway		快速道路 Expressway		醫療機構 Medical Facility		警察單位 Police Department		消防單位 Fire Department		里行政界線 Village level
		歷史坡地災害 History slope point		國道 Highway		臺灣鐵路 TRA		社福機構(身障) Disabled Persons		社福機構(老人) Elderly welfare institution		社福機構(兒少) Children welfare		臺中市市民防災手冊 Taichung Citizen Disaster Prevention Guide
				臺灣高鐵 THSR		台中捷運 TMRT		一般護理之家 Nursing Home		災害應變中心 Emergency Operation Center		直升機停機處 Heliport		

臺中市潭子區聚興里簡易疏散避難地圖 Juxing Vil., Tanzi District, Taichung City Simple Evacuation Map No.6601700-013

防 災 資 訊 表 Information Table	
災 害 通 報 單 位 Notification Unit	
臺中市災害應變中心 Taichung EOC 04-23811119#567 潭子區災害應變中心Tanzi District EOC 04-25388699 警察局大雅分局 Police Department 04-25665216 消防局頭家厝分隊 Fire Department 04-25325119 1999臺中市民—碼通 Citizen Helpline 1999	
防 災 資 訊 網 站 Emergency Information website	
	經濟部水利署防災資訊服務網 Water Resources Agency, Ministry of Economic Affairs https://ffiy.wra.gov.tw/ffiyv2/
	行政院農委會土石流防災資訊網 Debris Flow Disaster Prevention Information https://246.swcb.gov.tw/
	NCDR災害情資網 National Science and Technology Center for Disaster Reduction https://ceocds.ncdr.nat.gov.tw/
	臺中市政府水利局防災資訊網 Water Resources Bureau of Taichung City Government https://wrbecchi.taichung.gov.tw/TCSAFep/
緊 急 聯 絡 人 Emergency Contact person	
里長 Chief of Juxing Vil. 黃沛綺 HUANG, PEI-QI 電話 Tel. : (04)25362837 手機 Phone Number : 0917-679131	
避 難 收 容 處 所 Evacuation Shelter	
名稱(Name): 新田活動中心   地址(add.): 豐興路二段412號 聯絡電話(Tel.): 04-25376343 容納人數(Capacity): 60人(people)	
名稱(Name): 潭子區公所四樓會議室及六樓禮堂    地址(add.): 豐興路一段512號 聯絡電話(Tel.): 04-25388699#1120 容納人數(Capacity): 155人(people)	
名稱(Name): 新興國小-專科教室    地址(add.): 潭興路一段25號 聯絡電話(Tel.): 04-25364447#730 容納人數(Capacity): 50人(people)	
直 升 機 停 機 處 Heliport Info	
名稱: 新興國小 轄區分隊(電話): 潭子分隊(04-25327425)	
潭子區區公所公告2023年8月製作 Made in Aug 2023 by Tanzi District, Taichung City	



防災 Disaster		道路 Road		設施 Facilities			界線 Administrative boundary
圖 例 legend	 避難疏散方向 Evacuation route	 一般道路 Road	 省道 Provincial Road	 室外避難處所 Outdoor Shelter	 室內避難處所 Indoor Shelter	 民生物資儲備處所 Material reserve	 區行政界線 District level
	 歷史淹水點位 History Flooding Point	 縣道 County highway	 快速道路 Expressway	 醫療機構 Medical Facility	 警察單位 Police Department	 消防單位 Fire Department	 里行政界線 Village level
	 歷史坡地災害 History slope point	 國道 Highway	 臺灣鐵路 TRA	 社福機構(身障) Disabled Persons	 社福機構(老人) Elderly welfare institution	 社福機構(兒少) Children welfare	 臺中市市民防災手冊 Taichung Citizen Disaster Prevention Guide
		 臺灣高鐵 THSR	 台中捷運 TMRT	 一般護理之家 Nursing Home	 災害應變中心 Emergency Operation Center	 直升機停機處 Heliport	

臺中市潭子區潭北里簡易疏散避難地圖 Tanbei Vil., Tanzi District, Taichung City Simple Evacuation Map No.6601700-003

防災資訊表
Information Table
災害通報單位
Notification Unit
臺中市災害應變中心 Taichung EOC 04-23811119#567
潭子區災害應變中心 Tanzi District EOC 04-25388699
警察局大雅分局 Police Department 04-25665216
消防局潭子分隊 Fire Department 04-25327425
1999臺中市民一碼通 Citizen Helpline 1999

防災資訊網站
Emergency Information website

	經濟部水利署防災資訊服務網 Water Resources Agency, Ministry of Economic Affairs https://fhy.wra.gov.tw/fhyv2/
	行政院農委會土石流防災資訊網 Debris Flow Disaster Prevention Information https://246.swcb.gov.tw/
	NCDR災害情資網 National Science and Technology Center for Disaster Reduction https://ceodss.ncdr.nat.gov.tw/
	臺中市政府水利局防災資訊網 Water Resources Bureau of Taichung City Government https://wrbeochi.taichung.gov.tw/TCSAFE/

緊急聯絡人
Emergency Contact person

里長 Chief of Tanbei Vil.
林俊堂 LIN,JIUN-TANG
電話 Tel.: (04)25365074
手機 Phone Number: 0932-696199

避難收容處所
Evacuation Shelter

名稱(Name): 潭秀活動中心
地址(addr.): 雅潭路一段39巷10號
聯絡電話(Tel.): 04-25331621
容納人數(Capacity): 70人(peple)

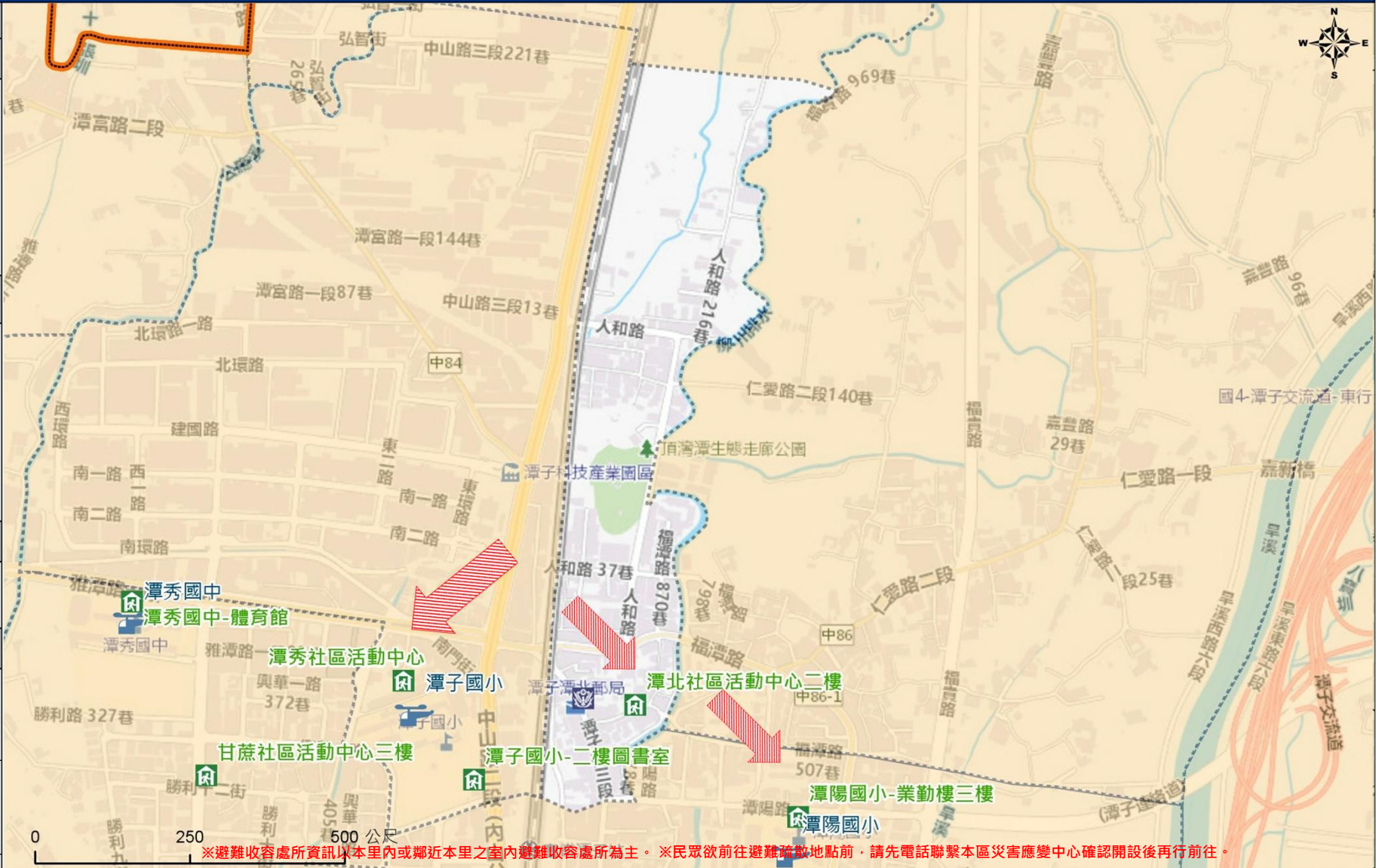
名稱(Name): 潭陽國小-業勤樓
地址(addr.): 潭陽路19號
聯絡電話(Tel.): 04-25382255#806
容納人數(Capacity): 160人(peple)

名稱(Name): 潭北活動中心
地址(addr.): 潭子街三段公廨巷18號
聯絡電話(Tel.): 0910-522931
容納人數(Capacity): 45人(peple)

直升機停機處
Heliport Info

名稱: 潭子國小
轄區分隊(電話): 潭子分隊(04-25327425)

潭子區公所2023年6月製作
Made in Aug 2023 by Tanzi District, Taichung City



※避難收容處所資訊以本里內或鄰近本里之室內避難收容處所為主。※民眾欲前往避難疏散地點前，請先電話聯繫本區災害應變中心確認開設後再行前往。

圖 例 legend	防災 Disaster		道路 Road		設施 Facilities				界線 Administrative boundary					
		避難疏散方向 Evacuation route		一般道路 Road		省道 Provincial Road		室外避難處所 Outdoor Shelter		室內避難處所 Indoor Shelter		民生物資儲備處所 Material reserve		區行政界線 District level
		歷史淹水點位 History Flooding Point		縣道 County highway		快速道路 Expressway		醫療機構 Medical Facility		警察單位 Police Department		消防單位 Fire Department		里行政界線 Village level
		歷史坡地災害 History slope point		國道 Highway		臺灣鐵路 TRA		社福機構(身障) Disabled Persons		社福機構(老人) Elderly welfare institution		社福機構(兒少) Children welfare		臺中市市民防災手冊 Taichung Citizen Disaster Prevention Guide
				臺灣高鐵 THSR		台中捷運 TMRT		一般護理之家 Nursing Home		災害應變中心 Emergency Operation Center		直升機停機處 Heliport		

臺中市潭子區潭秀里簡易疏散避難地圖 Tanxiu Vil., Tanzi District, Taichung City Simple Evacuation Map No.6601700-002

防災資訊表
Information Table
災害通報單位
Notification Unit
臺中市災害應變中心 Taichung EOC 04-23811119#567
潭子區災害應變中心Tanzi District EOC 04-25388699
警察局大雅分局 Police Department 04-25665216
消防局潭子分隊 Fire Department 04-25327425
1999臺中市民一碼通 Citizen Helpline 1999

防災資訊網站
Emergency Information website

	經濟部水利署防災資訊服務網 Water Resources Agency, Ministry of Economic Affairs https://fhy.wra.gov.tw/fhyv2/
	行政院農委會土石流防災資訊網 Debris Flow Disaster Prevention Information https://246.swcb.gov.tw/
	NCDR災害情資網 National Science and Technology Center for Disaster Reduction https://cecdss.ncdr.nat.gov.tw/
	臺中市政府水利局防災資訊網 Water Resources Bureau of Taichung City Government https://wrbeochi.taichung.gov.tw/TCSAFEp/

緊急聯絡人
Emergency Contact person

里長 Chief of Tanxiu Vil.
陳健華 CHEN, JIAN-FENG
電話 Tel.: (04)25332596
手機 Phone Number: 0932-569960

避難收容處所
Evacuation Shelter

名稱(Name): 潭秀活動中心
地址(addr.): 雅潭路一段39巷10號
聯絡電話(Tel.): 04-25331621
容納人數(Capacity): 70人(people)

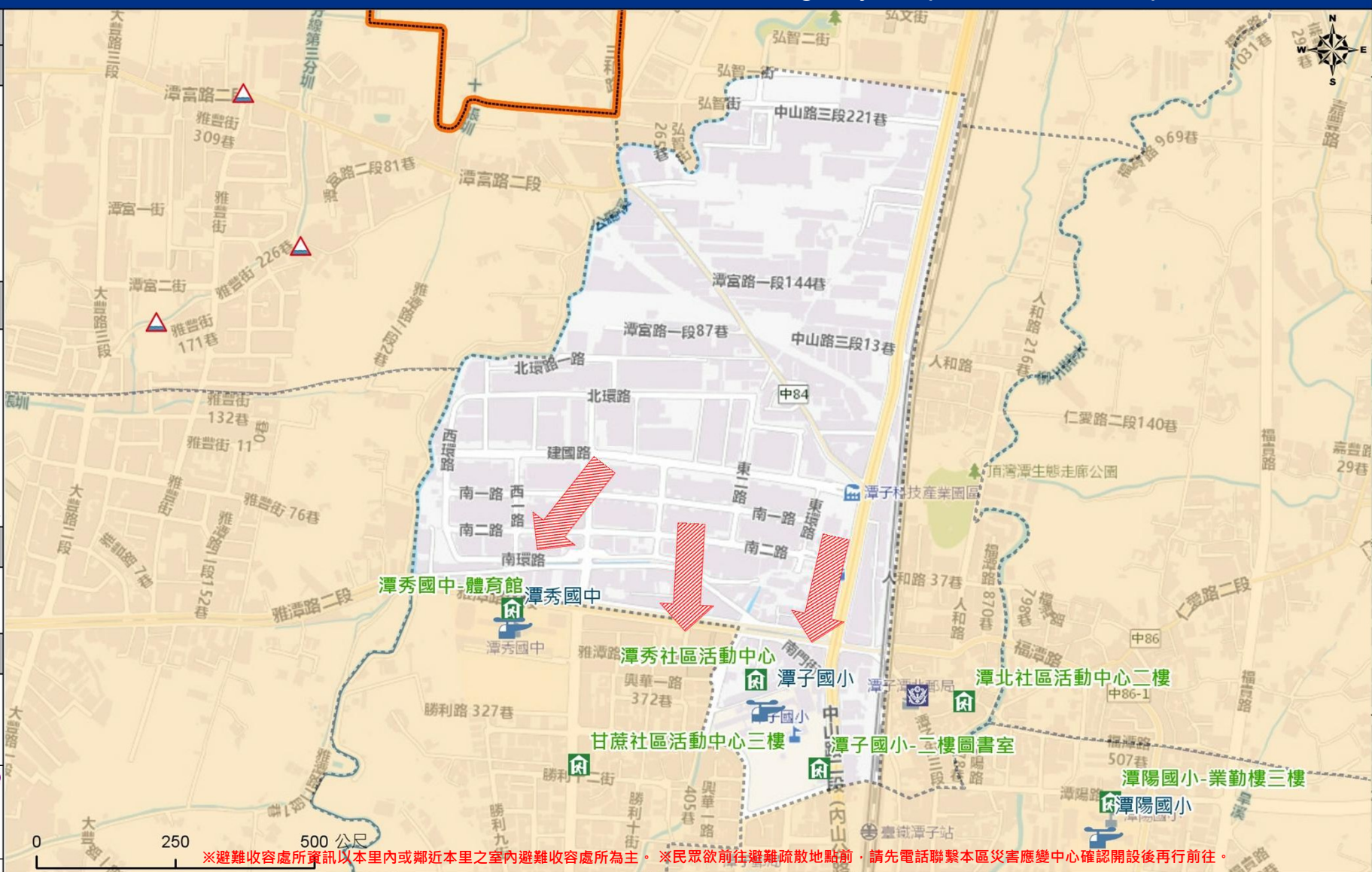
名稱(Name): 潭秀國中-體育館
地址(addr.): 雅潭路一段175號
聯絡電話(Tel.): (04)25343542#311
容納人數(Capacity): 220人(people)

名稱(Name): 潭子國小-二樓圖書室
地址(addr.): 中山路二段435號
聯絡電話(Tel.): 04-25376192#501
容納人數(Capacity): 150人(people)

直升機停機處
Heliport Info

名稱: 潭子國小
轄區分隊(電話): 潭子分隊(04-25327425)

潭子區公所2023年6月製作
Made in Aug 2023 by Tanzi District, Taichung City



※避難收容處所資訊以本里內或鄰近本里之室內避難收容處所為主。※民眾欲前往避難疏散地點前，請先電話聯繫本區災害應變中心確認開設後再行前往。

圖 例 legend	防災 Disaster	道路 Road		設施 Facilities			界線 Administrative boundary
	 避難疏散方向 Evacuation route	 一般道路 Road	 省道 Provincial Road	 室外避難處所 Outdoor Shelter	 室內避難處所 Indoor Shelter	 民生物資儲備處所 Material reserve	 區行政界線 District level
	 歷史淹水點位 History Flooding Point	 縣道 County highway	 快速道路 Expressway	 醫療機構 Medical Facility	 警察單位 Police Departmet	 消防單位 Fire Department	 里行政界線 Village level
	 歷史坡地災害 History slope point	 國道 Highway	 臺灣鐵路 TRA	 社福機構(身障) Disabled Persons	 社福機構(老人) Elderly welfare institution	 社福機構(兒少) Children welfare	 臺中市市民防災手冊 Taichung Citizen Disaster Prevention Guide
		 臺灣高鐵 THSR	 台中捷運 TMRT	 一般護理之家 Nursing Home	 災害應變中心 Emergency Operation Center	 直升機停機處 Heliport	

臺中市潭子區潭陽里簡易疏散避難地圖 Tanyang Vil., Tanzi District, Taichung City Simple Evacuation Map No.6601700-001

防災資訊表 Information Table
災害通報單位 Notification Unit

臺中市災害應變中心 Taichung EOC
04-23811119#567
潭子區災害應變中心 Tanzi District EOC
04-25388699
警察局大雅分局 Police Department
04-25665216
消防局潭子分隊 Fire Department
04-25327425
1999臺中市民一碼通 Citizen Helpline
1999



防災資訊網站 Emergency Information website


 經濟部水利署防災資訊服務網
Water Resources Agency, Ministry
of Economic Affairs
<https://fhy.wra.gov.tw/fhyv2/>
 行政院農委會土石流防災資訊網
Debris Flow Disaster Prevention
Information
<https://246.swcb.gov.tw/>
 NCDR災害情資網
National Science and Technology
Center for Disaster Reduction
<https://ceodss.ncdr.nat.gov.tw/>
 臺中市政府水利局防災資訊網
Water Resources Bureau of
Taichung City Government
<https://wrbeochi.taichung.gov.tw/TCSAFE/>



緊急聯絡人 Emergency Contact person

里長 Chief of Tanyang Vil.
楊仲傑 YANG,ZHONG-JIE
電話 Tel. : (04)25360422
手機 Phone Number : 0938-586119

避難收容處所 Evacuation Shelter

名稱(Name): 
潭陽活動中心2、3樓及潭陽防災公園
地址(addr.): 中山路二段237巷9號
聯絡電話(Tel.): 04-25363891
容納人數(Capacity): 420人(室內200室外
220)

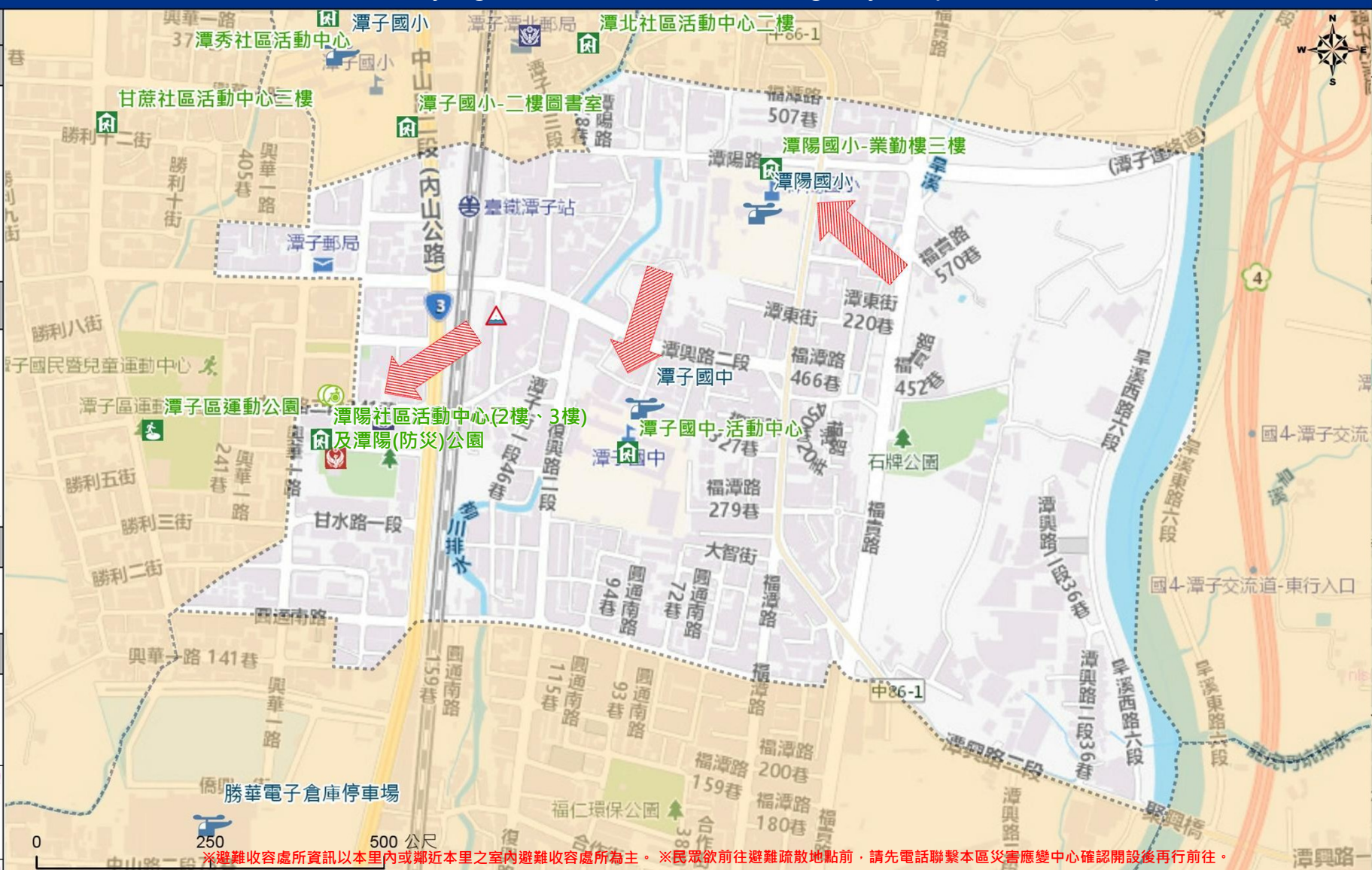
名稱(Name): 
潭陽國小-業勤樓
地址(addr.): 潭陽路19號
聯絡電話(Tel.): 04-25382255#806
容納人數(Capacity): 160人(people)

名稱(Name): 
潭子國中-活動中心
地址(addr.): 潭興路二段419巷1號
聯絡電話(Tel.): 04-25376192#501
容納人數(Capacity): 230人(people)

直升機停機處 Heliport Info

名稱: 潭子國中
轄區分隊(電話): 潭子分隊(04-
25327425)

潭子區公所2023年6月製作
Made in Aug 2023 by Tanzi District, Taichung City



※避難收容處所資訊以本里內或鄰近本里之室內避難收容處所為主。※民眾欲前往避難疏散地點前，請先電話聯繫本區災害應變中心確認開設後再行前往。

圖 例 legend	防災 Disaster		道路 Road		設施 Facilities				界線 Administrative boundary					
		避難疏散方向 Evacuation route		一般道路 Road		省道 Provincial Road		室外避難處所 Outdoor Shelter		室內避難處所 Indoor Shelter		民生物資儲備處所 Material reserve		區行政界線 District level
		歷史淹水點位 History Flooding Point		縣道 County highway		快速道路 Expressway		醫療機構 Medical Facility		警察單位 Police Department		消防單位 Fire Department		里行政界線 Village level
		歷史坡地災害 History slope point		國道 Highway		臺灣鐵路 TRA		社福機構(身障) Disabled Persons		社福機構(老人) Elderly welfare institution		社福機構(兒少) Children welfare		臺中市市民防災手冊 Taichung Citizen Disaster Prevention Guide
				臺灣高鐵 THSR		台中捷運 TMRT		一般護理之家 Nursing Home		災害應變中心 Emergency Operation Center		直升機停機處 Heliport		

臺中市潭子區頭家里簡易疏散避難地圖 Toujia Vil., Tanzi District, Taichung City Simple Evacuation Map No.6601700-005

防災資訊表
Information Table
災害通報單位
Notification Unit
臺中市災害應變中心 Taichung EOC
04-23811119#567
潭子區災害應變中心Tanzi District EOC
04-25388699
警察局大雅分局 Police Department
04-25665216
消防局頭家厝分隊 Fire Department
04-25325119
1999臺中市民一碼通 Citizen Helpline
1999

防災資訊網站
Emergency Information website



經濟部水利署防災資訊服務網
Water Resources Agency, Ministry of Economic Affairs
<https://fhy.wra.gov.tw/fhyv2/>



行政院農委會土石流防災資訊網
Debris Flow Disaster Prevention Information
<https://246.swcb.gov.tw/>



NCDR災害情資網
National Science and Technology Center for Disaster Reduction
<https://ceodss.ncdr.nat.gov.tw/>



臺中市政府水利局防災資訊網
Water Resources Bureau of Taichung City Government
<https://wrboochi.taichung.gov.tw/TCSAFE/>

緊急聯絡人
Emergency Contact person

里長 Chief of Toujia Vil.
黃聖明 HUANG,SHENG-MING
電話 Tel. : (04)25343219
手機 Phone Number : 0936-921492

避難收容處所
Evacuation Shelter

名稱(Name)：頭家(東)里活動中心
地址(addr.)：和平路16巷38號
聯絡電話(Tel.)：04-25388699#2104
容納人數(Capacity)：65人(peple)

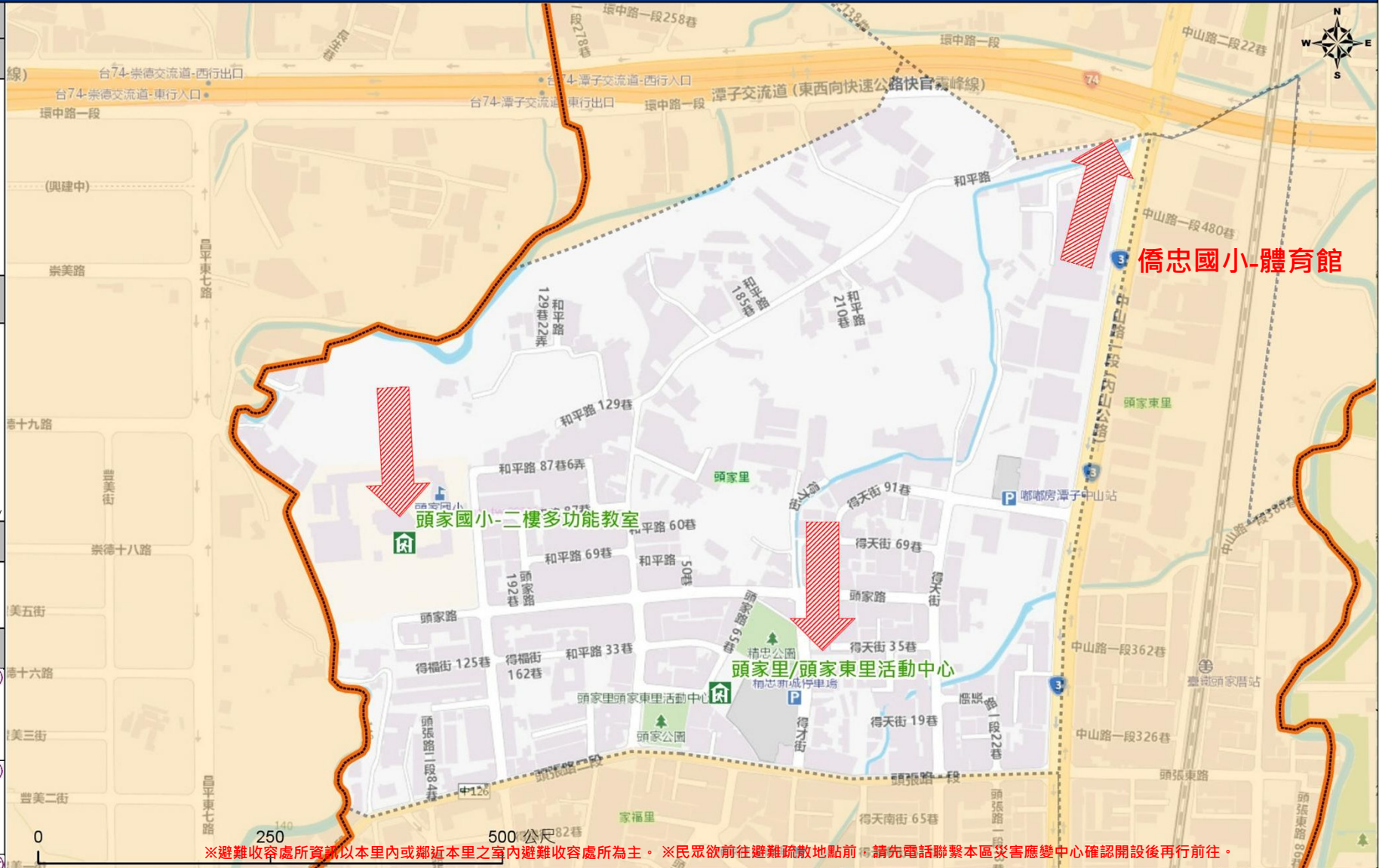
名稱(Name)：頭家國小-二樓教室
地址(addr.)：得福街185號
聯絡電話(Tel.)：04-25325532#571
容納人數(Capacity)：160人(peple)

名稱(Name)：僑忠國小-體育館
地址(addr.)：中山路二段31號
聯絡電話(Tel.)：04-25324740#104
容納人數(Capacity)：350人(peple)

直升機停機處
Heliport Info

名稱：
轄區分隊(電話)：頭家厝分隊(04-25325119)

潭子區公所2023年6月製作
Made in Aug 2023 by Tanzi District, Taichung City



※避難收容處所資訊以本里內或鄰近本里之室內避難收容處所為主。※民眾欲前往避難疏散地點前，請先電話聯繫本區災害應變中心確認開設後再行前往。

圖 例 legend	防災 Disaster		道路 Road		設施 Facilities			界線 Administrative boundary	
	 避難疏散方向 Evacuation route	 一般道路 Road	 省道 Provincial Road	 室外避難處所 Outdoor Shelter	 室內避難處所 Indoor Shelter	 民生物資儲備處所 Material reserve	 區行政界線 District level		
	 歷史淹水點位 History Flooding Point	 縣道 County highway	 快速道路 Expressway	 醫療機構 Medical Facility	 警察單位 Police Department	 消防單位 Fire Department	 里行政界線 Village level		
	 歷史坡地災害 History slope point	 國道 Highway	 臺灣鐵路 TRA	 社福機構(身障) Disabled Persons	 社福機構(老人) Elderly welfare institution	 社福機構(兒少) Children welfare	 臺中市市民防災手冊 Taichung Citizen Disaster Prevention Guide		
		 臺灣高鐵 THSR	 台中捷運 TMRT	 一般護理之家 Nursing Home	 災害應變中心 Emergency Operation Center	 直升機停機處 Heliport			